


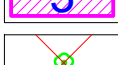










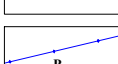



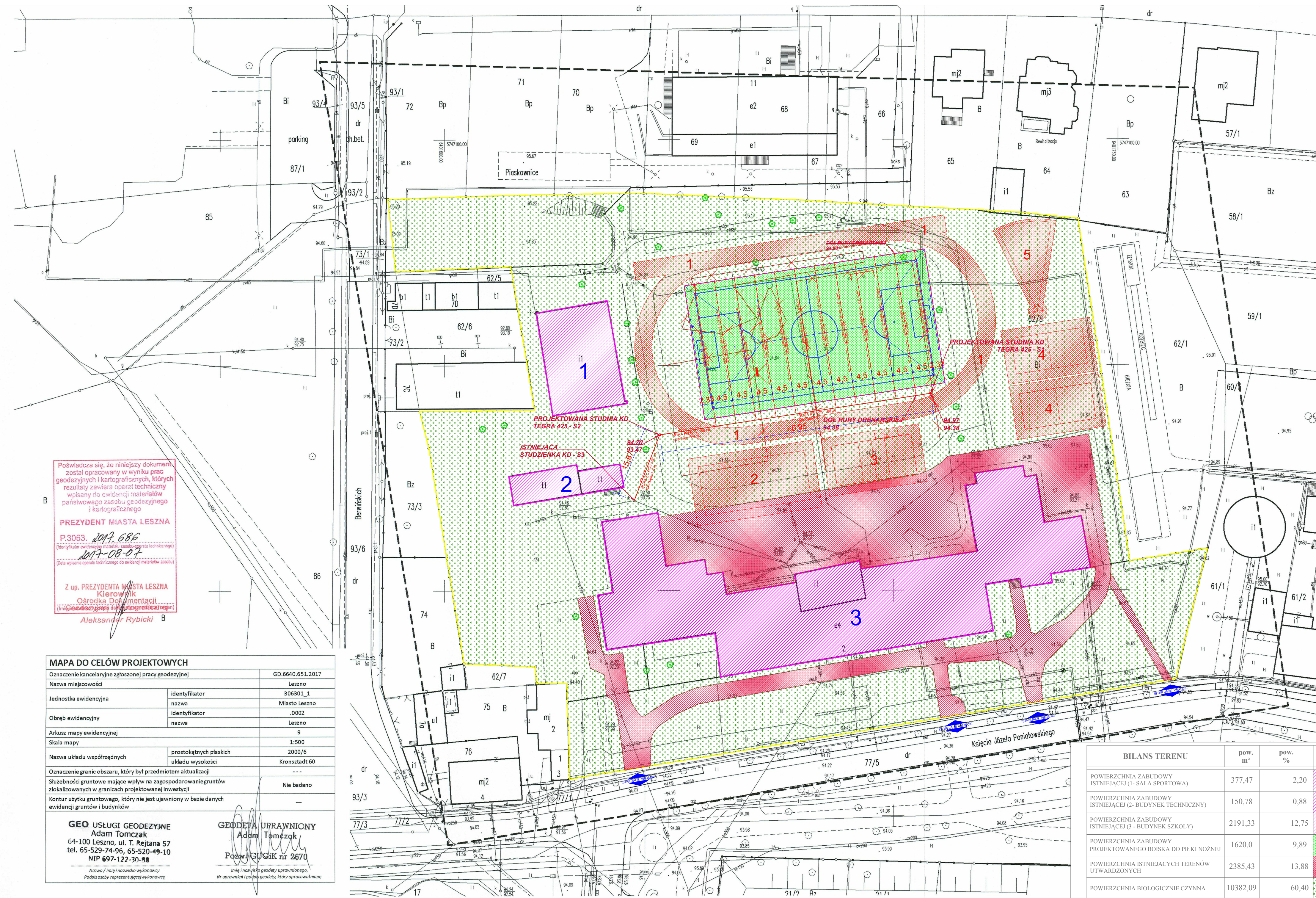


LEGENDA :

-  GRANICA DZIAŁKI NR 62/8 Z OZNACZONYM TERENEM OPRACOWANIA
-  1 ISTNIEJĄCY BUDYNEK KOMPLEKSU SZKOLNEGO - SALA SPORTOWA
-  2 ISTNIEJĄCY BUDYNEK KOMPLEKSU SZKOLNEGO - BUDYNEK TECHNICZNY
-  3 ISTNIEJĄCY BUDYNEK SZKOŁY
-  ISTNIEJĄCE DRZEWO DO USUNIĘCIA
-  ISTNIEJĄCA ŁAWKA DO USUNIĘCIA
-  ISTNIEJĄCE OBRZEŻA CHODNIKOWE DO USUNIĘCIA
-  ISTNIEJĄCE SŁUPKI DO SIATKÓW DO USUNIĘCIA - SZT. 3
-  ISTNIEJĄCE BRAMKI DO USUNIĘCIA - SZT. 2
-  1 PLANOWANA LOKALIZACJA BIEŻNI LEKKOATLETYCZNEJ - W NASTĘPNYM ETAPIE WZ. OBRĘBNEGO OPRACOWANIA
-  2 PLANOWANA LOKALIZACJA BOISKA DO KOSZYKÓWKI - W NASTĘPNYM ETAPIE POZA ZAKRESEM OPRACOWANIA
-  3 PLANOWANA LOKALIZACJA BOISKA DO SIATKÓWKI - W NASTĘPNYM ETAPIE POZA ZAKRESEM OPRACOWANIA
-  4 PLANOWANA LOKALIZACJA BOISKA DO PIŁKI PIŁKOWEJ - W NASTĘPNYM ETAPIE POZA ZAKRESEM OPRACOWANIA
-  5 PLANOWANA LOKALIZACJA BOISKA DO PCHNIECIA KULĄ - W NASTĘPNYM ETAPIE POZA ZAKRESEM OPRACOWANIA
-  PROJEKTOWANA NAWIERZCHNIA Z TRAWY SYNTETYCZNEJ - 1620,0 m²
-  PROJEKTOWANE OBRZEŻA CHODNIKOWE 8 x 30 cm - 168,70 m
-  B PROJEKTOWANA BRAMKA DO PIŁKI NOŻNEJ - "JUNIOR" - 5,0m x 2,0 m - SZT. 2
-  F PROJEKTOWANE PIŁKOCZYWY - SZYR. 15,0 m I WYS. 6,0 m - SZT. 2



Poświadczam, że niniejszy dokument został opracowany w wyniku prac geodezyjnych i kartograficznych, których rezultaty zawiera operat techniczny wpisany do ewidencji materiałów państwowego zasobu geodezyjnego i kartograficznego

PREZYDENT MIASTA LESZNA
P.3063. 2017. 686
2017-08-07

Z up. PREZYDENTA MIASTA LESZNA
Kierownik
Ośrodka Dokumentacji
Geodezyjnej i Kartograficznej
Aleksander Rybicki

| MAPA DO CELÓW PROJEKTOWYCH | |
|---|---|
| Oznaczenie kancelaryjne zgłoszonej pracy geodezyjnej | GD.6640.651.2017 |
| Nazwa miejscowości | Leszno |
| Jednostka ewidencyjna | 306301_1 |
| identyfikator nazwa | Miasto Leszno |
| Obręb ewidencyjny | .0002 |
| identyfikator nazwa | Leszno |
| Arkusz mapy ewidencyjnej | 9 |
| Skala mapy | 1:500 |
| Nazwa układu współrzędnych | prostokątnych płaskich układu wysokości |
| | 2000/6 |
| | Kronstadt 60 |
| Oznaczenie granic obszaru, który był przedmiotem aktualizacji | --- |
| Służebności gruntowe mające wpływ na zagospodarowanie gruntów zlokalizowanych w granicach projektowanej inwestycji | Nie badano |
| Kontur użytku gruntowego, który nie jest ujawniony w bazie danych ewidencji gruntów i budynków | --- |
| <p>GEO USŁUGI GEODEZYJNE Adam Tomczak 64-100 Leszno, ul. T. Rejtana 57 tel. 65-529-74-96, 65-520-49-10 NIP 697-122-30-R8</p> <p>GEODETA UPRAWNIONY Adam Tomczak Pozw. GUGiK nr 2670</p> | |

| BILANS TERENU | pow. m ² | pow. % |
|---|---------------------|------------|
| POWIERZCHNIA ZABUDOWY ISTNIEJĄCEJ (1- SALA SPORTOWA) | 377,47 | 2,20 |
| POWIERZCHNIA ZABUDOWY ISTNIEJĄCEJ (2- BUDYNEK TECHNICZNY) | 150,78 | 0,88 |
| POWIERZCHNIA ZABUDOWY ISTNIEJĄCEJ (3 - BUDYNEK SZKOŁY) | 2191,33 | 12,75 |
| POWIERZCHNIA ZABUDOWY PROJEKTOWANEGO BOISKA DO PIŁKI NOŻNEJ | 1620,0 | 9,89 |
| POWIERZCHNIA ISTNIEJĄCYCH TERENÓW UTWARZONYCH | 2385,43 | 13,88 |
| POWIERZCHNIA BIOLOGICZNIE CZYNNA | 10382,09 | 60,40 |
| RAZEM POWIERZCHNIA DZIAŁKI 62/8: | 17189,00 | 100 |

| | | | |
|--|---|--|---|
| JEDNOSTKA PROJEKTOWA: | | ul. Młyńska 1 64-100 Leszno kom. 609-41-68-47 e-mail: biuro.moras@wp.pl | |
| BIURO INŻYNIERSKIE MIROSLAW MORAS | | | |
| INWESTYCJA: BUDOWA BOISKA PIŁKARSKIEGO "ORLIK" PRZY ZESPOLE SZKÓŁ EKONOMICZNYCH W LESZNE | | | |
| INWESTOR: MIASTO LESZNO ul. K. Karasia 15; 64-100 Leszno | | | |
| OBJEKT: | obiekt sportu i rekreacji kat. obiektu V | ADRES INWESTYCJI: | ul. Księcia Józefa Poniatowskiego 2 64-100 Leszno, działka nr 62/8 |
| INSTALACJE SANITARNE | mgr inż. ZYGMUNT MANIACZYK | upr. nr ewid. 11514/91/Lo w specjalności instalacyjno- inżynierskiej w zakresie sieci i instalacji sanitarnych do projektowania bez ograniczeń | |
| BRANŻA: | INSTALACJE SANITARNE | STADIUM: | PROJEKT BUDOWLANY |
| DATA OPRACOWANIA: | sierpień 2017r. | | |
| TEMAT RYSUNKU: | PROJEKT ZAGOSPODAROWANIA TERENU ODWODNIENIE TERENU | | SKALA: 1:500 |
| | | | FORMAT: 420x770 |
| UWAGA !!! NINIEJSZE OPRACOWANIE JEST CHRONIONE PRAWEM AUTORSKIM ZGODNIE Z USTAWĄ „O PRAWIE AUTORSKIM I PRAWACH POKREWNYM” (DZ.U. 34(848)). WSZYSTKIE INFORMACJE ZAWIERANE W TYM OPRACOWANIU STANOWIĄ WŁASNOŚĆ INTELEKTUALNĄ AUTORA. ZABRONIONE JEST STOSOWANIE, KOPLOWANIE, ORAZ UDOSTĘPNIANIE OSOBOM TRZECIM NINIEJSZEGO OPRACOWANIA BEZ PISEMNEJ ZGODY WYŁI WYMENIONEJ FIRMY LUB KTÓREGOKOLWIEK Z AUTORÓW. | | | STR. NR |

PZTS