


RYSUNEK PLANU ZMIANA PLANU OGÓLNEGO ZAGOSPODAROWANIA PRZESTRZENNEGO








miasta LESZNA skala 1:2000

OZNACZENIA :


1. USTALENIA DOTYCZĄCE PRZEZNACZENIA TERENU.

- ZCc** TEREN CMENTARZA
- M.U.** TEREN MIESZKALNICTWA I USŁUG
- 1 UH** TEREN USŁUG - plac pod handel związany z cmentarzem / bez zabudowy kubaturowej/ - dopuszczalne ławy z zadaszeniami
- 2 UH** TEREN USŁUG - propozycja lokalizacji trwałego obiektu handlowego / z akcentem architektonicznym / lub zespołu 2-ch obiektów / wg jednego projektu/
- KS,U** TEREN USŁUG I OBSŁUGI URZĄDZEŃ KOMUNIKACJI / z prawem zabudowy kubaturowej /
- KS** TEREN KOMUNIKACJI - PARKINGI
- ZD** TEREN OGRÓDKÓW DZIAŁKOWYCH
- ZI** TEREN ZIELENI IZOLACYJNEJ
- KD** TERENY KOMUNIKACJI-ULICE DOJAZDOWE
- KX** CIĄGI I PLACE RUCHU PIESZEGO
-  GŁÓWNE WEJŚCIE NA TEREN CMENTARZA

2. OZNACZENIA LINIOWE

-  GRANICE OPRACOWANIA
-  LINIE ROZGRANICZAJĄCE TERENY O RÓŻNYM PRZEZNACZENIU LUB ZASADACH ZAGOSPODAROWANIA - obowiązujące
-  LINIE ROZGRANICZAJĄCE TERENY O RÓŻNYM PRZEZNACZENIU LUB ZASADACH ZAGOSPODAROWANIA - postulowane
-  LINIE PODZIAŁU WEWNĘTRZNEGO - obowiązujące
-  LINIE PODZIAŁU WEWNĘTRZNEGO - postulowane
-  GRANICA STREFY UCIAŹLIWOŚCI OD TERENU CMENTARZA / 50,00m. /
-  NIEPRZEKRACZALNA LINIA ZABUDOWY

3. USTALENIA DOTYCZĄCE OBIEKTÓW BUDOWLANYCH I INNE

-  OBIEKTY ISTNIĄCE W PLANIE PRZEZNACZONE DO ADAPTACJI / przebudowa i modernizacja /.

Mapa sytuacyjna 1:2000
m. LESZNO - cmentarz

ZALĄCZNIK
Do Uchwały Nr xv/18/199
Rady Miejskiej Leszna
z dnia 14.11.1999

ZESPÓŁ AUTORSKI:
mgr inż.arch. MARIA PIEROŻYŃSKA

mgr ANDRZEJ RYBCZYŃSKI

WSPÓLPRACA TECHNICZNA:
MONIKA PIEROŻYŃSKA

ELEONORA GAMBAL

21-00 PROJEKTOWE
Architektura i Urbanistyka
ARCHITEKT
Maria Pierożyńska
61-001 Leszno, ul. Białostocka 26/2
GŁÓWNY TELEFON 71 426 22 88
FAX 71 426 22 89

PROJEKTANT

PROJEKTANT

PROJEKTANT

