

ZINTEGROWANY PLAN INWESTYCYJNY W REJONIE ULIC: KURKOWEJ, JESIONOWEJ I OSIECKIEJ W LESZNE

1 : 1000

0 20 40 60 80 m

PROJEKT

ul. Osiecka (droga wojewódzka)

ul. Jesionowa

ul. Jesionowa

1MW-U

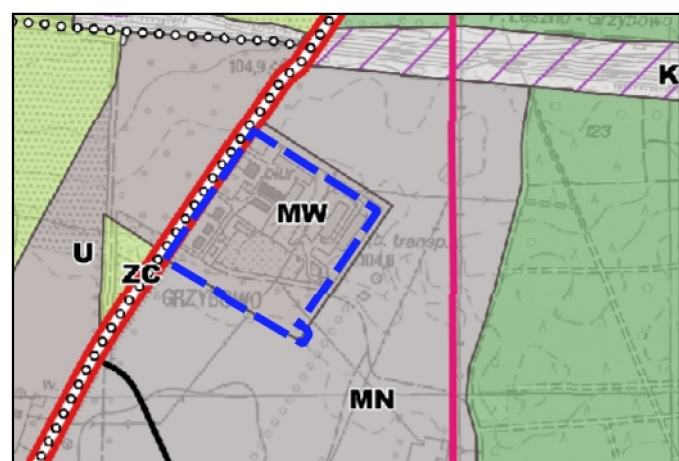
2MW-U



3MW-U



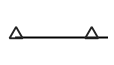
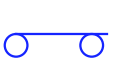





KDL

Źródło pochodzenia użytego materiału:
Prezydent Miasta Leszna - Licencja nr GD.6642.470.2024_3063_CL1
Identyfikator materiału: P.3063.2024.1271
Układ współrzędnych: PL-2000 dla strefy 6

WYRYS ZE ZMIANY STUDIUM UWARUNKOWAŃ I KIERUNKÓW ZAGOSPODAROWANIA PRZESTRZENNEGO
MIASTA LESZNA
(Uchwała Nr XXXIX/526/2021 Rady Miejskiej Leszna z dnia 24 czerwca 2021 r.)



- OZNACZENIA:**
-  GRANICE OBSZARU OBJĘTEGO PLANEM
 -  TEREN ZABUDOWY MIESZKANIOWEJ WIELORODZINNEJ

- OZNACZENIA:**
-  GRANICE OBSZARU OBJĘTEGO PLANEM
 -  LINIE ROZGRANICZAJĄCE TERENY O RÓŻNYM PRZEZNACZENIU LUB RÓŻNYCH ZASADACH ZAGOSPODAROWANIA
 -  LINIE ZABUDOWY NIEPRZEKRACZALNE
 -  GRANICA STREFY SANITARNEJ W ODLEGŁOŚCI 50 M OD CMENTARZA
 -  GRANICA STREFY SANITARNEJ W ODLEGŁOŚCI 150 M OD CMENTARZA
 -  ORIENTACYJNA LOKALIZACJA SZPALERU DRZEW
 -  STREFA ZIELENI IZOLACYJNEJ
 -  TERENY ZABUDOWY MIESZKANIOWEJ WIELORODZINNEJ LUB USŁUG
 -  TEREN DROGI LOKALNEJ