

ZARZĄDZENIE Nr 324 / 2016
PREZYDENTA MIASTA LESZNA
z dnia 18 lipca 2016 roku

w sprawie organizacji narad koordynacyjnych oraz zasad i trybu skoordynowania na nich usytuowania projektowanych sieci uzbrojenia terenu na obszarze miasta Leszna.

Na podstawie art. 7d pkt 2, art.28b ust. 1, 3 i 8 ustawy z dnia 17 maja 1989 r. Prawo geodezyjne i kartograficzne (tj. Dz. U. z 2015 r., poz. 520 z późn. zm.) zarządzam, co następuje:

§ 1

Skoordynowanie usytuowania projektowanych sieci uzbrojenia terenu, o których mowa w art. 2 pkt 11 ustawy Prawo geodezyjne i kartograficzne, dokonuje się na naradach koordynacyjnych.

§ 2

Naradom koordynacyjnym przewodniczy upoważniony pracownik Wydziału Geodezji, Kartografii i Katastru.

§ 3

Organizację narad koordynacyjnych oraz zasady i tryb skoordynowania usytuowania projektowanych sieci uzbrojenia terenu ustala Regulamin, stanowiący załącznik nr 1 do niniejszego zarządzenia.

§ 4

W celu realizacji zadania określonego w § 1, podmioty wyszczególnione w załączniku nr 2 do niniejszego zarządzenia – „Wykaz podmiotów władających sieciami uzbrojenia terenu”, w związku z art. 28e ust.1 pkt 2 ustawy Prawo geodezyjne i kartograficzne, wyznaczają do uczestnictwa w naradach koordynacyjnych swych przedstawicieli, upoważnionych do zajmowania stanowiska w ich imieniu.

§ 5

Wzór klauzuli zamieszczanej na dokumentacji projektowej potwierdzającej, iż była przedmiotem narady koordynacyjnej zawiera załącznik nr 3 do niniejszego zarządzenia.

§ 6

Zobowiązuje się Naczelnika Wydziału Architektury, Planowania Przestrzennego i Budownictwa, Kierownika Miejskiego Zarządu Dróg i Inwestycji oraz Powiatowego Inspektora Nadzoru Budowlanego dla Miasta Leszna do uczestnictwa w naradach koordynacyjnych osobiście lub przez wyznaczonych pracowników.

§ 7

Wykonanie zarządzenia powierzam Geodecie Powiatowemu - Naczelnikowi Wydziału Geodezji, Kartografii i Katastru.

§ 8

Traci moc zarządzenie Nr 309/2014 Prezydenta Miasta Leszna z dnia 31 lipca 2014 roku w sprawie organizacji narad koordynacyjnych uzgadniających sytuowanie projektowanych sieci uzbrojenia terenu na obszarze miasta Leszna.

§ 9

Zarządzenie wchodzi w życie z dniem podpisania.



Lukasz Borowiak

Uzasadnienie

W związku ze zmianą z dniem 1 lipca 2016 r. ustawy z dnia 17 maja 1989 r. – Prawo geodezyjne i kartograficzne (Dz. U. z 2015 r. poz. 520 z późn. zm.) dokonanej na mocy ustawy z dnia 9 czerwca 2016 r. o zmianie ustawy o wspieraniu rozwoju usług i sieci telekomunikacyjnych oraz niektórych innych ustaw (Dz. U. z 2016 r. poz. 903), wprowadzone zostały istotne zmiany w zakresie koordynacji sytuowania projektowanych sieci uzbrojenia terenu.

Biorąc powyższe pod uwagę zachodzi konieczność wydania zarządzenia Prezydenta Miasta Leszna w sprawie organizacji narad koordynacyjnych oraz zasad i trybu skoordynowania na nich usytuowania projektowanych sieci uzbrojenia terenu na obszarze miasta Leszna.



Lukasz Borowiak

REGULAMIN

organizacji narad koordynacyjnych oraz zasad i trybu skoordynowania na nich usytuowania projektowanych sieci uzbrojenia terenu na obszarze miasta Leszna

I. USTALENIA ORGANIZACYJNE

§ 1

1. Podmioty, które władają sieciami uzbrojenia terenu, są zobowiązane do delegowania swoich przedstawicieli na narady koordynacyjne.
2. Wszyscy przedstawiciele podmiotów władających sieciami winni posiadać upoważnienie reprezentowanych przez siebie podmiotów do dokonania wiążących opinii.

§ 2

1. Narady koordynacyjne odbywać się będą w siedzibie Wydziału Geodezji, Kartografii i Katastru Urzędu Miasta Leszna, ul. Aleje Jana Pawła II 21 pokój 105 o godzinie 9.00.
2. Terminarz narad w danym roku kalendarzowym przesłany będzie drogą pocztową do zainteresowanych podmiotów.
3. Naradzie koordynacyjnej przewodniczy Prezydent Miasta lub upoważniona przez niego osoba.
4. Termin narady koordynacyjnej dla danej sprawy wyznacza się na dzień przypadający nie później niż po upływie 14 dni od dnia otrzymania od inwestora lub projektanta planu sytuacyjnego sporządzonego na kopii aktualnej mapy zasadniczej lub kopii aktualnej mapy do celów projektowych poświadczonej przez projektanta za zgodność z oryginałem zawierającego propozycję usytuowania projektowanej sieci uzbrojenia terenu.
5. Narada koordynacyjna może być przeprowadzona w formie:
 - a/ spotkania zainteresowanych podmiotów,
 - b/ za pomocą środków komunikacji elektronicznej,
 - c/ spotkania zainteresowanych podmiotów oraz za pomocą środków komunikacji elektronicznej.
6. Zawiadomienia wnioskodawcom, przedstawicielom podmiotów władających sieciami, osób upoważnionych przez Prezydenta Miasta Leszna oraz innych osób zainteresowanych rezultatami narady o sposobie, terminie i miejscu przeprowadzenia narad koordynacyjnych doręczane będą:
 - a/ za pomocą środków komunikacji elektronicznej, jeżeli została wyrażona pisemna zgoda na taką formę doręczenia,
 - b/ w sposób określony w dziale I rozdziału 8 Kodeksu Postępowania Administracyjnego - w przypadku braku zgody w formie pisemnej na dostarczanie pism za pomocą środków komunikacji elektronicznej.Dodatkowo przed każdą naradą koordynacyjną, której termin określony został w terminarzu narad, informacja z wykazem spraw będących przedmiotem narady publikowana będzie w Biuletynie Informacji Publicznej Miasta Leszna.

7. Wraz z zawiadomieniem o naradzie koordynacyjnej przekazuje się kopię planu sytuacyjnego zawierającego propozycję usytuowania projektowanej sieci uzbrojenia terenu albo w przypadku braku technicznych możliwości sporządzenia tej kopii, w zawiadomieniu zamieszczona zostaje informacja o miejscu i terminie zapoznania się z planem sytuacyjnym.
8. Nieobecność na naradzie koordynacyjnej podmiotu należycie zawiadomionego o jej miejscu i terminie nie stanowi przeszkody do jej przeprowadzenia.
Przyjmuje się, że podmiot ten nie składa zastrzeżeń do usytuowania projektowanej sieci uzbrojenia terenu przedstawionego na planie sytuacyjnym sporządzonym na kopii aktualnej mapy zasadniczej lub kopii aktualnej mapy do celów projektowych poświadczonej przez projektanta za zgodność z oryginałem.
9. W przypadku gdy na naradzie koordynacyjnej jej uczestnicy uzgodnią zmiany w usytuowaniu projektowanej sieci uzbrojenia terenu w stosunku do usytuowania przedstawionego na planie sytuacyjnym, w terminie 7 dni od dnia przeprowadzenia narady zostają o tych zmianach powiadomione podmioty które nie brały udziału w naradzie koordynacyjnej.
10. Zmiany uzgodnione na naradzie koordynacyjnej, co do których zawiadomione podmioty które nie brały udziału w naradzie w terminie 7 dni od dnia otrzymania zawiadomienia nie zgłosiły zastrzeżeń uznaje się za uzgodnione.
11. Zastrzeżenia zgłoszone Prezydentowi Miasta lub wnioskodawcy przez podmioty które nie brały udziału w naradzie w terminie 7 dni od dnia otrzymania zawiadomienia mogą podlegać rozpatrzeniu na dodatkowej naradzie koordynacyjnej, o ile wnioskodawca wystąpi o jej przeprowadzenie.
12. Termin dodatkowej narady koordynacyjnej, za przeprowadzenie której nie pobiera się opłaty, wyznacza się na dzień przypadający nie później niż po upływie 14 dni od dnia wystąpienia wnioskodawcy o jej przeprowadzenie.
13. Do zawiadomienia o terminie dodatkowej narady koordynacyjnej załącza się dokument określający treść zastrzeżeń o których mowa w ust. 11.
14. Obsługę administracyjno-techniczną porad koordynacyjnych zapewnia Prezydent Miasta poprzez Wydział Geodezji, Kartografii i Katastru.

II. ZASADY I TRYB KOORDYNACJI USYTUOWANIA PROJEKTOWANYCH SIECI UZBROJENIA TERENU

§ 3

1. Koordynacja usytuowania projektowanej sieci uzbrojenia terenu dokonywana jest na wniosek inwestora lub projektanta.
2. Koordynacji podlegają projekty sytuowania sieci uzbrojenia terenu na obszarze miasta Leszna.
3. Na uzasadniony wniosek inwestora lub projektanta sieci uzbrojenia terenu, podmiotu władającego siecią uzbrojenia terenu lub Prezydenta Miasta w celu wyeliminowania zagrożeń wynikających z możliwej kolizji między sytuowanymi na tym terenie sieciami uzbrojenia terenu, przedmiotem narady koordynacyjnej może być sytuowanie projektowanych sieci na obszarze innym niż wymieniony w § 3 pkt.2 lub sytuowanie przyłączy.
4. Koordynacji podlegają projekty które zostały opracowane na planie sytuacyjnym sporządzonym na kopii aktualnej mapy zasadniczej lub kopii aktualnej mapy do celów projektowych poświadczonej przez projektanta za zgodność z oryginałem.

§ 4

1. Przyjęcie dokumentacji do koordynacji następuje na podstawie pisemnego wniosku inwestora lub projektanta ze ściśle określoną liczbą i rodzajem sieci bezwzględnie podlegających koordynacji oraz ewentualnie liczbą i rodzajem sieci i przyłączy, których koordynacja jest uzasadniona.
2. We wniosku należy dodatkowo podawać dane dotyczące adresu, poczty elektronicznej e-mail, numeru telefonu.
3. W przypadku wyrażenia zgody na doręczanie pism związanych z wnioskiem za pomocą środków komunikacji elektronicznej, należy taką zgodę wyrazić we wniosku.
4. Wniosek o koordynację podlega rejestracji i otrzymuje numer kancelaryjny.
5. Gotowy formularz wniosku można pobrać:
 - w siedzibie Wydziału Geodezji, Kartografii i Katastru Urzędu Miasta Leszna,
 - na stronie BIP Urzędu Miasta Leszna.

§ 5

Do wniosku o skoordynowanie usytuowania projektowanych sieci uzbrojenia terenu należy załączyć:

1. w postaci elektronicznej – egzemplarz planu sytuacyjnego opracowany zgodnie z § 3 ust. 4 zawierający propozycję usytuowania projektowanej sieci uzbrojenia terenu opatrzony podpisem elektronicznym albo w postaci analogowej - 2 egzemplarze planu sytuacyjnego opracowany zgodnie z § 3 ust. 4 zawierający propozycję usytuowania projektowanej sieci uzbrojenia terenu opatrzony metryką z imieniem i nazwiskiem projektanta, datą i podpisem,
2. w przypadku udzielenia pełnomocnictwa przez inwestora lub projektanta – upoważnienie do występowania w jego imieniu, wraz z dowodem uiszczenia opłaty skarbowej,
3. dowód wniesienia opłaty,
4. inne dokumenty mogące mieć znaczenie w procesie koordynacji usytuowania projektowanych sieci uzbrojenia terenu.

Dodatkowo w celu usprawnienia koordynacji projektowanych sieci uzbrojenia terenu można dołączyć do wniosku dane numeryczne opisujące przebieg urządzenia podlegającego skoordynowaniu w pliku *.txt w obowiązującym układzie współrzędnych PL-2000.

§ 6

1. Dokumentacja przedłożona na naradę koordynacyjną w celu skoordynowania usytuowania projektowanych sieci uzbrojenia terenu podlega ocenie pod względem formalnym w zakresie:
 - a/ kompletności oraz zgodności zawartości z wnioskiem o koordynację,
 - b/ opatrzenia podpisem elektronicznym lub metryką z imieniem i nazwiskiem projektanta, datą i podpisem złożonym na planie sytuacyjnym,
 - c/ poświadczenia na planie sytuacyjnym zgodności z oryginałem.
2. W przypadku stwierdzenia braków formalnych niezwłocznie informuje się wnioskodawcę o konieczności ich usunięcia przekazując jednocześnie za pokwitowaniem plan sytuacyjny zawierający propozycję usytuowania projektowanych sieci uzbrojenia terenu.

3. Po usunięciu braków formalnych oraz otrzymaniu od wnioskodawcy planu sytuacyjnego zawierającego propozycję usytuowania projektowanych sieci uzbrojenia terenu którego wpływ podlega rejestracji w dzienniku korespondencyjnym, wyznacza się termin narady koordynacyjnej na dzień przypadający nie później niż po upływie 14 dni od dnia otrzymania niniejszego planu.

§ 7

1. Rezultaty narady koordynacyjnej utrwała się w protokołach z zapisanymi stanowiskami uczestników narady dla poszczególnych dokumentów zawierających propozycję usytuowania projektowanych sieci.
2. W przypadku gdy narada koordynacyjna została przeprowadzona za pomocą środków komunikacji elektronicznej, protokół tej narady zawiera, zamiast podpisów wszystkich uczestników tej narady, podpis jej przewodniczącego oraz innych osób, które osobiście stawiły się na naradzie, a także adnotację o uzgodnieniu treści protokołu z osobami, które uczestniczyły w naradzie wyłącznie za pomocą środków komunikacji elektronicznej.
3. Odpisy protokołu narady koordynacyjnej wydaje się wnioskodawcy w dniu jej zakończenia, a innym podmiotom zawiadomionym o naradzie – w terminie 3 dni od dnia złożenia żądania w tej sprawie.
4. Na dokumentacji projektowej będącej przedmiotem narady koordynacyjnej przewodniczący zamieszcza adnotację potwierdzoną swoim podpisem zawierającą informację, iż dokumentacja ta była przedmiotem narady koordynacyjnej a także dane dotyczące sposobu przeprowadzenia narady, jej terminu i miejsca oraz znak sprawy zgodny z instrukcją kancelaryjną.
5. Adnotację sporządza się w dniu zakończenia narady.

§ 8

Sytuowanie projektowanych sieci uzbrojenia terenu, które było przedmiotem narady koordynacyjnej podlega rejestracji w bazie danych, obejmującej zbiory danych przestrzennych infrastruktury informacji przestrzennej dotyczącej geodezyjnej ewidencji sieci uzbrojenia terenu.

III. USTALENIA KOŃCOWE

§ 9

Wnioskodawca ponosi opłatę przed dokonaniem czynności koordynacji usytuowania projektowanych sieci uzbrojenia terenu według cennika w tabeli 16 załącznika do ustawy prawo geodezyjne i kartograficzne.

§ 10


Archiwizacji podlegają następujące dokumenty:

1. wniosek o skoordynowanie usytuowania projektowanej sieci uzbrojenia terenu na naradzie koordynacyjnej,
2. jeden egzemplarz planu sytuacyjnego zawierającego propozycję usytuowania projektowanych sieci uzbrojenia terenu,

3. protokół z narady spisany odrębnie dla każdej sprawy,
4. wniosek o wydanie odpisu protokołu narady koordynacyjnej w przypadku jego złożenia przez zainteresowanego uczestnika narady,
5. potwierdzenie doręczenia zawiadomienia zainteresowanym podmiotom o naradzie koordynacyjnej.

§ 11


1. Projektowane sieci uzbrojenia terenu sytuowane w całości lub części w granicach terenu zamkniętego nie podlegają koordynacji na naradach koordynacyjnych.
2. O usytuowaniu sieci lub ich części w granicach terenu zamkniętego decyduje projektant w uzgodnieniu z podmiotem, który zarządza terenem zamkniętym.
3. Uzgodnienie o którym mowa w ust.2 odbywa się na wniosek projektanta lub inwestora kierowany do podmiotu, który zarządza terenem zamkniętym.



PREZYDENT
MIASTA LESZNA

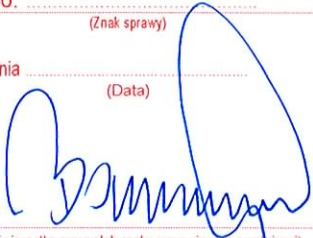
WYKAZ PODMIOTÓW WŁADAJĄCYCH SIECIAMI UZBROJENIA TERENU

1. ENEA Operator Sp. z o.o. ul. Strzeszyńska 58, 60-479 Poznań
2. Polska Spółka Gazownictwa Sp. z o.o. Oddział w Poznaniu ul. Grobla 15 61-859 Poznań
3. Miejskie Przedsiębiorstwo Wodociągów i Kanalizacji Spółka z o.o. ul. Lipowa 76 A, 64-100 Leszno
4. Miejskie Przedsiębiorstwo Energetyki Ciepłej Spółka z o.o. ul. Spółdzielcza 12, 64-100 Leszno
5. INEA SA Wysogotowo, ul. Wierzbowa 84, 62-081 Przeźmierowo
6. Orange Polska SA Oddział Poznań, ul. Głogowska 19, 60-702 Poznań
7. TK TELEKOM Sp. z o.o. ul. Kijowska 10/12 A, 03-743 Warszawa
8. Operator Gazociągów Przesyłowych GAZ – SYSTEM S.A. Oddział w Poznaniu, ul. Grobla 15, 61-859 Poznań
9. UPC Polska Sp. z o.o. ul. Plac Grunwaldzki 6, 50-384 Wrocław
10. Polskie Koleje Państwowe S.A. ul. Szczęśliwicka 62, 00-973 Warszawa
11. Inne podmioty zainteresowane koordynacją usytuowania projektowanych sieci uzbrojenia terenu



PREZYDENT
MIASTA LESZNA
Lukasz Borowiak

WZÓR KLAUZULI
z adnotacją zawierającą informację, że dokumentacja projektowa była
przedmiotem narady koordynacyjnej

PREZYDENT MIASTA LESZNA
<small>(Nazwa organu przeprowadzającego naradę koordynacyjną)</small>
Zgodnie z art. 28c ustawy z dnia 17 maja 1989 r. - Prawo geodezyjne i kartograficzne (Dz.U. z 2015 r. poz. 520 z późn. zm.) poświadczam się, że niniejsza dokumentacja projektowa była przedmiotem narady koordynacyjnej przeprowadzonej w siedzibie Urzędu Miasta Leszna ul. Aleje Jana Pawła II 21, 64-100 Leszno w dniu
<small>(Data)</small>
w formie: - spotkania zainteresowanych podmiotów, - za pomocą środków komunikacji elektronicznej
GD.6630.
<small>(Znak sprawy)</small>
Leszno, dnia
<small>(Data)</small>

<small>(Podpis i pieczęćka organu lub osoby przez niego upoważnionej)</small>