

os. 6222.3.2023

PLAY

iliad
GROUP

Prowadzący instalację

P4 Sp. z o. o.
ul. Wynalazek 1
02 – 677 Warszawa

adres do korespondencji:

P4 Sp. z o.o.
ul. Przemysłowa 3
61-579 Poznań

stos 65/2023

p. M. Kacmarek

URZĄD MIASTA LESZNA
Wydział Ochrony Środowiska

wplynęło dnia 5.01.2023
Nr 0538

URZĄD MIASTA LESZNA - BIURO OBSŁUGI
Poznań, 2023.01.03

PA	PO	P	KW	AŹ	S	F	
AP	ED	RP	ZI	RK	OR	FB	
GN	KIS	WPLYNĘŁO				IT	FP
GL	BP	04. STY. 2023				KP	FK-W
GK	CIT					KO	FK-D
ZP	MOPR					BU	FK-E
MZD		GD	USC	OS	SM	GR-VAT	
BSPP		FR	SO	PI	ON		
IN		PKZ	OP	PUP	BR		
Ilość załączników 119-2023						AZ	IK

Urząd Miasta w Lesznie

Wydział Ochrony Środowiska

dotyczy stacji bazowej telefonii komórkowej operatora P4 Sp. z o. o. LES3022

Na podstawie art. 152 ust. 2 ustawy z dnia 27 kwietnia 2001 r. Prawo ochrony środowiska (t.j. Dz. U. z 2020 r. poz. 1219 z późn. zm.) zwanej dalej w skrócie POŚ a także zgodnie z wymogami Rozporządzenie Ministra Środowiska z dnia 2 lipca 2010 r. w sprawie rodzajów instalacji, których eksploatacja wymaga zgłoszenia (t.j. Dz. U. z 2019 r. poz. 1510)

P4 Sp. z o. o. z siedzibą w Warszawie zgłasza instalację wytwarzającą pole elektromagnetyczne:

ul. Kąkolewska, dz. nr 10/9, 64-100 Leszno, gm. Leszno, pow. Leszno

P4 sp. z o.o. dokonuje zgłoszenia z wykorzystaniem formularza będącego załącznikiem do Rozporządzenia Ministra Środowiska z dnia 2 lipca 2010 r. w sprawie zgłoszenia instalacji wytwarzających pola elektromagnetyczne (Dz. U. Nr 130, poz. 879), które utraciło moc, podkreślając, iż obecnie zakres informacji które zgłoszenie powinno zawierać wyznacza wyłącznie ww. art. 152 ust. 2 POŚ a informacje wykraczające poza ten zakres podaje jedynie ze względu na praktykę utrwaloną na gruncie rozporządzenia obowiązującego do dnia 1 stycznia 2021 roku.

Załączniki:

- formularz zgłoszenia stacji LES3022 wraz z załącznikiem;
- odpis dokumentu pełnomocnictwa wraz z potwierdzeniem uiszczenia opłaty skarbowej w wysokości 17 złotych od jego złożenia;
- potwierdzenie uiszczenia opłaty skarbowej od przyjęcia zgłoszenia - 120 złotych.

Z poważaniem

J. Minc
Jarosław Minc
(22) 319 48 17
kom. 790004089

**FORMULARZ ZGŁOSZENIA INSTALACJI WYTWARZAJĄCYCH POLA
ELEKTROMAGNETYCZNE**

I. Wypełnia podmiot prowadzący instalację dokonujący jej zgłoszenia

1. Nazwa i adres organu ochrony środowiska właściwego do przyjęcia zgłoszenia

*Urząd Miasta w Lesznie
Wydział Ochrony Środowiska
ul. Wałowa 5
64-100 Leszno*

2. Nazwa instalacji zgodna z nazewnictwem stosowanym przez prowadzącego instalację

LES3022 (zgłoszenie nr 1)

3. Określenie nazw jednostek terytorialnych (gmin, powiatów i województw), na których terenie znajduje się instalacja, wraz z podaniem symboli NTS jednostek terytorialnych, na których terenie znajduje się instalacja.
woj. WIELKOPOLSKIE 2.4.30 (TERYT: 30) (KTS: 1002300000000), pow. Leszno 4.4.30.59.63 (TERYT: 3063) (KTS: 10023015963000), gm. Leszno 5.4.30.59.63.01.1 (TERYT: 3063011) (KTS: 10023015963011)

4. Oznaczenie prowadzącego instalację, jego adres zamieszkania lub siedziby

P4 Sp. z o.o., ul Wynałazek 1, 02-677 Warszawa

5. Adres zakładu, na którego terenie prowadzona jest eksploatacja instalacji

ul. Kąkolewska, dz. nr 10/9, 64-100 Leszno, gm. Leszno, pow. Leszno

6. Rodzaj instalacji zgodnie z załącznikiem nr 2 rozporządzenia Ministra Środowiska z dnia 2 lipca 2010r. w sprawie zgłoszenia instalacji wytwarzających pola elektromagnetyczne (Dz. U. nr 130, poz. 879).
Instalacja radiokomunikacyjna, której moc promieniowana izotropowo wynosi nie mniej niż 15W, emitująca pola elektromagnetyczne o częstotliwościach od 30 kHz do 300 GHz.

7. Rodzaj i zakres prowadzonej działalności, w tym wielkość produkcji lub wielkość świadczonych usług.
Usługi telekomunikacyjne bez prowadzenia produkcji. Wielkość świadczonych usług: usługi telekomunikacyjne dla ilości do 2000 użytkowników jednocześnie.

8. Czas funkcjonowania instalacji (dni tygodnia i godziny)

Wszystkie dni tygodnia, 24 godziny na dobę.

9. Emisja pola elektromagnetycznego o równoważnych mocach promieniowanych izotropowo (EIRP) poszczególnych anten:

Antena Sektorowa 11_GHLNTV: 23956W

Antena Sektorowa 21_GHLNTV: 23956W

Antena Sektorowa 31_GHLNTV: 23956W

Radiolinia RL1: 1905W

10. Opis stosowanych metod ograniczenia emisji

Instalacja ogranicza wielkość emisji w sposób automatyczny do wartości nie większych niż niezbędne do zapewnienia obsługi użytkowników sieci. Metoda zgodna z zasadą działania systemu telefonii komórkowej określona odpowiednimi normami.

11. Informacja czy stopień ograniczenia wielkości emisji jest zgodny z obowiązującymi przepisami

Konstrukcja stacji ogranicza wielkość emisji, tak że obowiązujące przepisy i normy dotyczące pól elektromagnetycznych są zachowane.


12. Szczegółowe dane odpowiednio do rodzaju instalacji zgodnie z wymaganiami określonymi w załączniku 2 do rozporządzenia, które utraciło moc dnia 1 stycznia 2021 roku.

LP 1. Współrzędne geograficzne anten instalacji:
*Antena Sektorowa 11_GHLNTV: (16°36'31.0"E, 51°50'57.9"N)
Antena Sektorowa 21_GHLNTV: (16°36'31.0"E, 51°50'57.9"N)
Antena Sektorowa 31_GHLNTV: (16°36'31.0"E, 51°50'57.9"N)
Radiolinia RL1: (16°36'31.0"E, 51°50'57.9"N)*

LP 2. Częstotliwość pracy instalacji:
800MHz, 900MHz, 1800MHz, 2100MHz, 2600MHz, 80GHz

LP 3. Wysokość środków elektrycznych anten nad poziomem terenu:
*Antena Sektorowa 11_GHLNTV: 30,85m
Antena Sektorowa 21_GHLNTV: 30,85m
Antena Sektorowa 31_GHLNTV: 30,85m
Radiolinia RL1: 32,30m*

LP 4. Emisja pola elektromagnetycznego o równoważnych mocach promieniowanych izotropowo (EIRP) poszczególnych anten:
*Antena Sektorowa 11_GHLNTV: 23956W
Antena Sektorowa 21_GHLNTV: 23956W
Antena Sektorowa 31_GHLNTV: 23956W
Radiolinia RL1: 1905W*

LP 5.	<p>Zakresy azymutów i kątów pochylenia osi głównych wiązek promieniowania poszczególnych anten Instalacji:</p> <p>Antena Sektorowa 11_GHLNTV: azymut 70°, pochylenie 0-10° (800MHz), pochylenie 0-10° (900MHz), pochylenie 2-12° (1800MHz), pochylenie 2-12° (2100MHz), pochylenie 2-12° (2600MHz)</p> <p>Antena Sektorowa 21_GHLNTV: azymut 200°, pochylenie 0-10° (800MHz), pochylenie 0-10° (900MHz), pochylenie 2-12° (1800MHz), pochylenie 2-12° (2100MHz), pochylenie 2-12° (2600MHz)</p> <p>Antena Sektorowa 31_GHLNTV: azymut 340°, pochylenie 0-10° (800MHz), pochylenie 0-10° (900MHz), pochylenie 2-12° (1800MHz), pochylenie 2-12° (2100MHz), pochylenie 2-12° (2600MHz)</p> <p>Radiolinia RL1: azymut 219°</p>
LP 6.	<p>Niniejsza instalacja radiokomunikacyjna nie zalicza się do przedsięwzięć, o których mowa w przepisach wydanych na podstawie art. 60 ustawy z dnia 3 października 2008 r. o udostępnianiu informacji o środowisku i jego ochronie, udziale społeczeństwa w ochronie środowiska oraz o ocenach oddziaływania na środowisko – podobnie jak każda inna instalacja radiokomunikacyjna (co jest skutkiem uchylenia ze skutkiem od dnia 4 czerwca 2022 roku przepisów § 2 ust. 1 pkt 7) oraz § 3 ust. 1 pkt 8) rozporządzenia w sprawie przedsięwzięć mogących znacząco oddziaływać na środowisko, na podstawie rozporządzenia Rady Ministrów z dnia 5 maja 2022r. zmieniającego rozporządzenie w sprawie przedsięwzięć mogących znacząco oddziaływać na środowisko; Dz. U. 2022 poz. 1071 z dnia 20 maja 2022r.)</p>
LP 7.	<p>Sprawozdanie z wykonanych pomiarów poziomów pól elektromagnetycznych, o których mowa w art. 122a ust. 1 pkt 1) Prawa ochrony środowiska – jako załącznik.</p>
<p>13. Miejscowość, data: Poznań, 2023-01-03 Imię i nazwisko osoby reprezentującej prowadzącego instalację: Jarosław Minc Podpis: </p>	
<p>II. Wypełnia organ ochrony środowiska przyjmujący zgłoszenie</p>	
<p>Data zarejestrowania zgłoszenia 07.03.2023.....</p>	<p>Numer zgłoszenia 65.12023.....</p>



SPRAWOZDANIE Z POMIARÓW NATĘŻENIA PÓL ELEKTROMAGNETYCZNYCH

WYKONANYCH DLA CELÓW OCHRONY LUDNOŚCI I ŚRODOWISKA (OŚ)

Obiekt: **Stacja bazowa LES3022**

Lokalizacja: **ul. Kąkolewska, dz. nr 10/9, AR_30, 64-100 Leszno**

Data wykonania pomiarów: **27.12.2022 r. godz. 13.25 – 14.45**

Osoba przeprowadzająca badanie:			Podpis
- Łukasz Porosa			
Sprawozdanie sporządził:	Kierownik ds. jakości	Data	
		28.12.2022	
Zweryfikował i autoryzował:	Kierownik techniczny	Data	Podpis jest prawidłowy Dokument podpisany przez Marcin Łazuta Data: 2022.12.28 12:26:07 CET
		28.12.2022	

1. Część ogólna

1.1. Nazwa firmy, adres

A-CONNECT Anna Garwol-Porosa, ul. Strażacka 3/2, 58-370 Boguszów-Gorce.

1.2. Akredytacja i uprawnienia laboratorium

Laboratorium badawcze A-CONNECT posiada Certyfikat Laboratorium Badawczego nr AB 1284 wydany przez Polskie Centrum Akredytacji. Certyfikat jest ważny do dnia 28 września 2023 r.

1.3. Nazwa i adres Klienta

P4 Sp. z o.o., ul. Wynałazek 1, 02-677 Warszawa.

1.4. Podstawy opracowania

- a) umowa nr AC/1/2022,
- b) akty prawne:
 - Ustawa z dnia 27 kwietnia 2001 r. Prawo ochrony środowiska (t.j. Dz. U. z 2021 r. poz. 1973 z późn. zm.).
 - Rozporządzenie Ministra Zdrowia z dnia 17 grudnia 2019 r. w sprawie dopuszczalnych poziomów pól elektromagnetycznych w środowisku (Dz. U. z 2019 r. poz. 2448).
 - Rozporządzenie Ministra Klimatu z dnia 17 lutego 2020 r. w sprawie sposobów sprawdzania dotrzymania dopuszczalnych poziomów pól elektromagnetycznych w środowisku (Dz. U. z 2020 r. poz. 258, Dz. U. z 2022 r. poz. 1121).

1.5. Miejsce wykonania pomiarów



Nazwa stacji:

Stacja bazowa telefonii komórkowej LES3022.

Lokalizacja stacji:

ul. Kąkolewska, dz. nr 10/9, AR_30, 64-100 Leszno.

Współrzędne geograficzne: 51°50'57.88"N, 16°36'31.02"E

Opis miejsca zainstalowania urządzeń:

Anteny sektorowe znajdują się na wysokości 30,85 m n.p.t. i skierowane są na azymuty 70°, 200° oraz 340°. Antena linii radiowej umiejscowiona jest na wysokości 32,3 m n.p.t. i skierowana jest na azymut 219°. Urządzenia nadawczo-odbiorcze zainstalowano na wieży oraz u jej podstawy.

1.6. Informacje ogólne o badaniu

Pomiary dotrzymania dopuszczalnych poziomów pól elektromagnetycznych w środowisku wykonane zostały przez pracowników A-CONNECT wzdłuż głównych oraz pomocniczych kierunków pomiarowych, w miejscach dostępnych dla ludności i terenach przeznaczonych pod zabudowę mieszkaniową. We wszystkich pionach, pomiary wykonano w zakresie wysokości od 0,3 do 2,0 m, przyjmując za wynik pomiaru maksymalną zmierzoną wartość chwilową poziomu pola elektrycznego zgodnie z pkt 11. Rozporządzenia Ministra Klimatu z dnia 17 lutego 2020 r. w sprawie sposobów sprawdzania dotrzymania dopuszczalnych poziomów pól elektromagnetycznych w środowisku (Dz. U. z 2020 r. poz. 258, Dz. U. z 2022 r. poz. 1121).

Pomiarów nie przeprowadzono w lokalach mieszkalnych oraz użytkowych z uwagi na wprowadzony stan zagrożenia epidemicznego na całym terytorium Rzeczypospolitej Polskiej, zgodnie z art. 122a ust. 1b ustawy z dnia 27 kwietnia 2001 r. Prawo ochrony środowiska (t.j. Dz. U. z 2021 r. poz. 1973 z późn. zm.).

1.7. Metoda badawcza

Zastosowano metodę zgodną z wymaganiami załącznika do rozporządzenia Ministra Klimatu z dnia 17 lutego 2020 r. w sprawie sposobów sprawdzania dotrzymania dopuszczalnych poziomów pól elektromagnetycznych w środowisku (Dz. U. z 2020 r. poz. 258, Dz. U. z 2022 r. poz. 1121).

1.8. Wyposażenie pomiarowe

Nazwa	Typ	Numer fabryczny	Przeznaczenie
Szerokopasmowy miernik pola	NBM-520	C-0116	Pomiary pola elektromagnetycznego
Sonda pomiarowa pola elektrycznego	EF6091	01085	Pomiary pola elektromagnetycznego
Selektywny miernik pola	SRM-3006	R-0183	Pomiary pola elektromagnetycznego
Sonda pomiarowa pola elektrycznego	420M-6G	G-0507	Pomiary pola elektromagnetycznego
Tester sond pomiarowych	UTEST-7	15/20	Bieżąca kontrola sond i mierników PEM
Termohigrometr	H560	228780	Pomiary wilgotności względnej powietrza Pomiary temperatury powietrza
Odbiornik GPS	H P20 Lite	9WV4C18B23032585	Pomiar współrzędnych geograficznych

Mierniki, za pomocą których wykonano pomiary, zostały poddane wzorcowaniu w dniach 19.01.2022 r. (świadectwo nr LWiMP/W/018/22 – NBM-520/EF6091) oraz 26.02.2021 r. (świadectwo nr LWiMP/W/052/21 – SRM-3006/420M-6G) przez Laboratorium Wzorców i Metrologii Pola Elektromagnetycznego Instytutu Telekomunikacji, Teleinformatyki i Akustyki Politechniki Wrocławskiej.

Przed wykonaniem pomiarów mierniki przeszły sprawdzenia poprawności wskazań przeprowadzone z wykorzystaniem urządzenia UTEST- 7, w myśl procedur laboratorium badawczego.

Pomiary wykonano zgodnie z obowiązującą metodyką pomiarową, przepisami prawnymi oraz instrukcją obsługi przyrządów pomiarowych.

1.9. Wyznaczanie niepewności pomiaru

Ocena niepewności następuje według procedury stosowanej w laboratorium i wynosi:

Niepewność standardowa U (c)					
Zestaw pomiarowy	Zakres natężenia [V/m]	Częstotliwość			
		100 - 6000 MHz	8 - 18 GHz	23 - 50 GHz	60 - 90 GHz
NBM-520 / EF6091	0,5 ¹ - 64,9	21,32	20,91	24,24	40,36
	65 - 250	24,29			
Zestaw pomiarowy	Zakres natężenia [V/m]	Częstotliwość			
		425 - 6000 MHz			
SRM-3006 / 420M-6G	0,1 - 0,9	23,30			
	1 - 200	22,71			

¹ Dla wartości < 0,5 V/m przyjmuje się niepewność jak dla zakresu 0,5-64,9 V/m.

Dokładność dla pozostałych przyrządów używanych podczas wykonywania pomiarów wynosi:

- dla odbiornika GPS: dokładność wyznaczania współrzędnych geograficznych - < 0,5 s,
- dla termohigrometru:
 - dokładność podawanej wilgotności - $\pm 3\%$ od 20 do 90%, w przeciwnym razie $\pm 4\%$,
 - dokładność podawanej temperatury - $\pm 0,5^{\circ}\text{C}$.

2. Informacje o instalacji

2.1. Dane źródeł promieniowania elektromagnetycznego

Informacje o źródłach promieniowania podane przez Zleceniodawcę.

Anteny sektorowe						
Lp.	Antena Producent / Typ	Azymut [°]	Wysokość zawieszenia [m] n.p.t.	Pasma [Mhz]	Zakres tilt min-max [°]	EIRP dla anteny [W]
1	Huawei ASI4517R3	70	30,85	800	0 - 10	23956
				900	0 - 10	
				1800	2 - 12	
				2100	2 - 12	
				2600	2 - 12	
2	Huawei ASI4517R3	200	30,85	800	0 - 10	23956
				900	0 - 10	
				1800	2 - 12	
				2100	2 - 12	
				2600	2 - 12	
3	Huawei ASI4517R3	340	30,85	800	0 - 10	23956
				900	0 - 10	
				1800	2 - 12	
				2100	2 - 12	
				2600	2 - 12	

Antena linii radiowej						
Lp.	Częstotliwość pracy [GHz]	Moc wyjściowa [dBm]	Typ/Producent	Średnica anteny [m]	Azymut [°]	Wysokość zainstalowania [m] n.p.t.
1	80	19	A80S03	0,3	219	32,3

INNE ŹRÓDŁA POLA ELEKTROMAGNETYCZNEGO: Inni operatorzy na wieży.

2.2. Warunki emisji podczas badania

Pomiary wykonano przy działającej stacji bazowej w warunkach aktualnego podczas pomiarów obciążenia stacji ruchem telekomunikacyjnym dla średniego pochylenia wiązki anten (tiltu), zgodnie z danymi przedstawionymi w pkt 2.1.

2.3. Tryb pracy instalacji emitującej pole elektromagnetyczne

Stacja bazowa jest aktywna (emituje promieniowanie elektromagnetyczne) przez całą dobę.

2.4. Warunki środowiskowe w czasie wykonywania pomiarów

- Rozpoczęcie pomiarów – temperatura: 6,1°C, wilgotność: 66,3%
- Zakończenie pomiarów – temperatura: 5,3°C, wilgotność: 70,2%
- opady: brak.

3. Przebieg i wyniki pomiarów rozkładu pola wokół źródła

W trakcie badania przedmiotem pomiaru w wybranych pionach pomiarowych było natężenie pola elektrycznego E, natomiast natężenie pola magnetycznego H podlega wyliczeniu analitycznemu zgodnie z pkt 3. Rozporządzenia Ministra Klimatu z dnia 17 lutego 2020 r. w sprawie sposobów sprawdzania dotrzymania dopuszczalnych poziomów pól elektromagnetycznych w środowisku (Dz. U. z 2020 r. poz. 258, Dz. U. z 2022 r. poz. 1121). Graniczne wartości natężenia pola elektrycznego oraz pola magnetycznego podano poniżej:

Częstotliwość (f)	Wartość dopuszczalna natężenia pola elektrycznego [V/m]	Wartość dopuszczalna natężenia pola magnetycznego [A/m]
10 MHz – 400 MHz	28	0,073
420 MHz	28	0,073
800 MHz	39	0,103
900 MHz	41	0,109
1800 MHz	58	0,154
2 GHz – 300 GHz	61	0,16

3.1. Wyniki uzyskane w trakcie pomiarów

Uzyskane wyniki pomiarów pola elektrycznego przedstawiono w zamieszczonej poniżej tabeli.

Nr pionu	Opis miejsca pomiaru	Współrzędne geograficzne		E [V/m]	U [V/m]	E + U [V/m]	H [A/m]	WM _E	WM _H	Przekroczenie wartości dopuszczalnej
		[°] N	[°] E							
1	GKP 340° - otoczenie instalacji	51.849494	16.608560	3,0	1,3	4,3	0,011	0,15	0,16	nie przekracza
2	GKP 70° - otoczenie instalacji	51.849439	16.608764	2,0	0,9	2,9	0,008	0,10	0,11	nie przekracza
3	GKP 200° - otoczenie instalacji	51.849222	16.608544	2,3	1,0	3,3	0,009	0,12	0,12	nie przekracza
4	PKP 200° - otoczenie instalacji	51.849075	16.608909	1,5	0,6	2,1	0,006	0,08	0,08	nie przekracza
5	GKP 200° - otoczenie instalacji	51.848735	16.608155	1,6	0,7	2,3	0,006	0,08	0,08	nie przekracza
6	GKP 70° - otoczenie instalacji	51.849623	16.609424	1,3	0,6	1,9	0,005	0,07	0,07	nie przekracza
7	GKP 70° - otoczenie instalacji	51.849769	16.610213	1,7	0,7	2,4	0,006	0,09	0,09	nie przekracza
8	GKP 70° - otoczenie instalacji	51.849892	16.610792	2,8	1,2	4,0	0,011	0,14	0,15	nie przekracza
9	GKP 70° - otoczenie instalacji	51.850041	16.611522	3,8	1,6	5,4	0,014	0,19	0,20	nie przekracza

10	PKP 70° - otoczenie instalacji	51.850763	16.610867	2,2	0,9	3,1	0,008	0,11	0,11	nie przekracza
11	GKP 70° - otoczenie instalacji	51.850326	16.612305	2,7	1,2	3,9	0,010	0,14	0,14	nie przekracza
12	PKP 70° - otoczenie instalacji	51.850359	16.609944	3,3	1,4	4,7	0,012	0,17	0,17	nie przekracza
13	GKP 340° - otoczenie instalacji	51.850074	16.608351	2,3	1,0	3,3	0,009	0,12	0,12	nie przekracza
14	GKP 340° - otoczenie instalacji	51.850438	16.608110	4,2	1,8	6,0	0,016	0,21	0,22	nie przekracza
15	GKP 340° - otoczenie instalacji	51.850912	16.607664	3,4	1,4	4,8	0,013	0,17	0,17	nie przekracza
16	GKP 340° - otoczenie instalacji	51.851350	16.607622	3,2	1,4	4,6	0,012	0,16	0,17	nie przekracza
17	GKP 340° - otoczenie instalacji	51.851688	16.607203	3,1	1,3	4,4	0,012	0,16	0,16	nie przekracza
18	PKP 340° - otoczenie instalacji	51.851051	16.608909	2,5	1,1	3,6	0,010	0,13	0,13	nie przekracza
19	PKP 340° - otoczenie instalacji	51.850614	16.607064	2,3	1,0	3,3	0,009	0,12	0,12	nie przekracza
20	PKP 340° - otoczenie instalacji	51.850094	16.607123	1,8	0,8	2,6	0,007	0,09	0,09	nie przekracza
21	PKP 200°/340° - otoczenie instalacji	51.849527	16.608067	1,9	0,8	2,7	0,007	0,10	0,10	nie przekracza
22	GKP 219° - otoczenie instalacji	51.848960	16.607884	1,5	0,6	2,1	0,006	0,08	0,08	nie przekracza
23	GKP 219° - otoczenie instalacji	51.848533	16.607268	2,3	1,0	3,3	0,009	0,12	0,12	nie przekracza
24	PKP 200° - otoczenie instalacji	51.848894	16.606468	1,6	0,7	2,3	0,006	0,08	0,08	nie przekracza
25	PKP 200° - otoczenie instalacji	51.848142	16.605980	1,7	0,7	2,4	0,006	0,09	0,09	nie przekracza
26	GKP 219° - otoczenie instalacji	51.848304	16.607042	2,2	0,9	3,1	0,008	0,11	0,11	nie przekracza
27	GKP 200° - otoczenie instalacji	51.848497	16.608104	1,6	0,7	2,3	0,006	0,08	0,08	nie przekracza
28	PKP 200° - otoczenie instalacji	51.848543	16.609027	0,6	0,3	0,9	0,002	0,03	0,03	nie przekracza
29	GKP 200° - otoczenie instalacji	51.847998	16.607970	2,5	1,1	3,6	0,010	0,13	0,13	nie przekracza
30	GKP 200° - otoczenie instalacji	51.847545	16.607455	1,4	0,6	2,0	0,005	0,07	0,07	nie przekracza
31	PKP 200° - otoczenie instalacji	51.847410	16.606479	1,0	0,4	1,4	0,004	0,05	0,05	nie przekracza
32	PKP 200° - otoczenie instalacji	51.847134	16.607721	1,6	0,7	2,3	0,006	0,08	0,08	nie przekracza
33	PKP 200° - otoczenie instalacji	51.847567	16.608791	1,1	0,5	1,6	0,004	0,06	0,06	nie przekracza

Oznaczenia:

E - zmierzona maksymalna wartość chwilowa natężenia pola elektrycznego.

U - rozszerzona niepewność pomiaru dla współczynnika rozszerzenia $k=2$ (poziom ufności 95%) – $U = k \times U_c$

E + U – wynik pomiaru powiększony o rozszerzoną niepewność pomiaru.

H – wyznaczona wartość natężenia pola magnetycznego z uwzględnieniem rozszerzonej niepewności pomiaru.

WME - wartość wskaźnikowa poziomu oddziaływania pól elektromagnetycznych dla miejsc dostępnych dla ludności lub terenów przeznaczonych pod zabudowę mieszkaniową dla składowej elektrycznej pola.

WMH - wartość wskaźnikowa poziomu oddziaływania pól elektromagnetycznych dla miejsc dostępnych dla ludności lub terenów przeznaczonych pod zabudowę mieszkaniową dla składowej magnetycznej pola.

Do wyznaczenia wartości wskaźnikowych poziomu emisji pól elektromagnetycznych przyjęto najbardziej restrykcyjne wartości dopuszczalne natężenia pola elektrycznego (28 V/m) i magnetycznego (0,073 A/m).

GKP – główny kierunek pomiarowy

PKP – pomocniczy kierunek pomiarowy

3.2. Stwierdzenie zgodności

Stwierdza się, iż na podstawie uzyskanych wyników pomiarów i informacji uzyskanych od Klienta, które są istotne dla ważności wyników, w otoczeniu stacji bazowej telefonii komórkowej **LES3022** w miejscach do-

stępnych dla ludności i terenach przeznaczonych pod zabudowę mieszkaniową, w których dokonano pomiaru, nie zostały przekroczone wartości graniczne poziomów pól elektromagnetycznych określonych w Rozporządzeniu Ministra Zdrowia z dnia 17 grudnia 2019 r. w sprawie dopuszczalnych poziomów pól elektromagnetycznych w środowisku (Dz. U. z 2019 r. poz. 2448). Stosowana zasada podejmowania decyzji jest zgodna z punktami 11 i 26 załącznika do Rozporządzenia Ministra Klimatu z dnia 17 lutego 2020 r. (Dz. U. z 2020 r. poz. 258 z późn. zm., Dz. U. z 2022 r. poz. 1121).

KONIEC TEKSTU SPRAWOZDANIA
SPRAWOZDANIE ZAWIERA PONADTO RYSUNEK O NR 1

