













LEGENDA:

- | | | | | |
|---|--|--|---------|--|
|  | lokalizacja proponowanych działań inwestycyjnych |  | W6 | istniejący wylot do odbiornika do adaptacji |
|  | rów melioracyjny – istniejący |  | W4 | istniejący wylot do odbiornika do likwidacji |
|  | rów melioracyjny – projektowany |  | Wp23 | projektowany wylot do odbiornika |
|  | granica zlewni – stan perspektywiczny |  | Z-II.01 | lokalizacja i oznaczenie inwestycji (kluczowych i uzupełniających) |
|  | granica zlewni – stan istniejący | | | |
|  | istniejący kanał kanalizacji deszczowej | | | |
|  | retencja wód deszczowych | | | |
|  | retencja melioracyjna | | | |

PZO LESZNO
 OBSZAR ZATORZE
 STAN PERSPEKTYWICZNY

SKALA 1:20000