



ZAŁĄCZNIK NR 1

RAPORT Z KONSULTACJI SPOŁECZNYCH INSTYTUCJI

Urząd Miasta Leszna

Ankieta dot. konsultacji społecznych projektu miejscowego planu
zagospodarowania przestrzennego w rejonie ulic Kresowej i ks. Jerzego
Popiełuszki w Lesznie

Raport przedstawia wyniki za okres
09.01.2023 - 13.02.2023



Raport utworzony w dniu: 14.02.2023



Spis treści

1. Ankieta konsultacji społecznych
2. Wyniki ze względu na poszczególne obszary i pytania
3. Charakterystyka głosujących
4. Dane instytucji



1. Ankieta konsultacji społecznych

Ankieta dot. konsultacji społecznych projektu miejscowego planu zagospodarowania przestrzennego w rejonie ulic Kresowej i ks. Jerzego Popiełuszki w Lesznie

Szanowni mieszkańcy!

Niniejsza ankieta stanowi element prac nad projektem miejscowego planu zagospodarowania przestrzennego w rejonie ulic Kresowej i ks. Jerzego Popiełuszki w Lesznie. Opracowując projekt miejscowego planu zagospodarowania przestrzennego chcielibyśmy zachęcić Państwa do czynnego udziału w procesie planistycznym. Proponowana ankieta, pozwoli władzom miasta i projektantom miejscowego planu poznać Państwa oczekiwania i ukierunkować odpowiednio zagospodarowanie przestrzeni.

Mapa poniżej prezentuje teren, którego dotyczy ankieta. Ankieta jest anonimowa, a jej wypełnienie zajmie Państwu ok. 10 minut.

Zapraszamy do wypełnienia ankiety!

Szczegóły dotyczące pełnego procesu konsultacyjnego znajdują Państwo pod linkiem:

<https://bip.leszno.pl/arttykul/247/10142/konsultacje-spoeczne-dotyczace-projektu-miejscowego-planu-zagospodarowania-przestrzennego-w-rejonie-ulic-kresowej-i-ks-gerzego-popieluszki-w-lesznie>

Czas trwania konsultacji

Data rozpoczęcia 09.01.2023 09:00 Data zakończenia 13.02.2023 23:59

Liczba ankiet

W ramach prowadzonych konsultacji Ankietę konsultacyjną wypełniło **47** uczestników.

Do pobrania

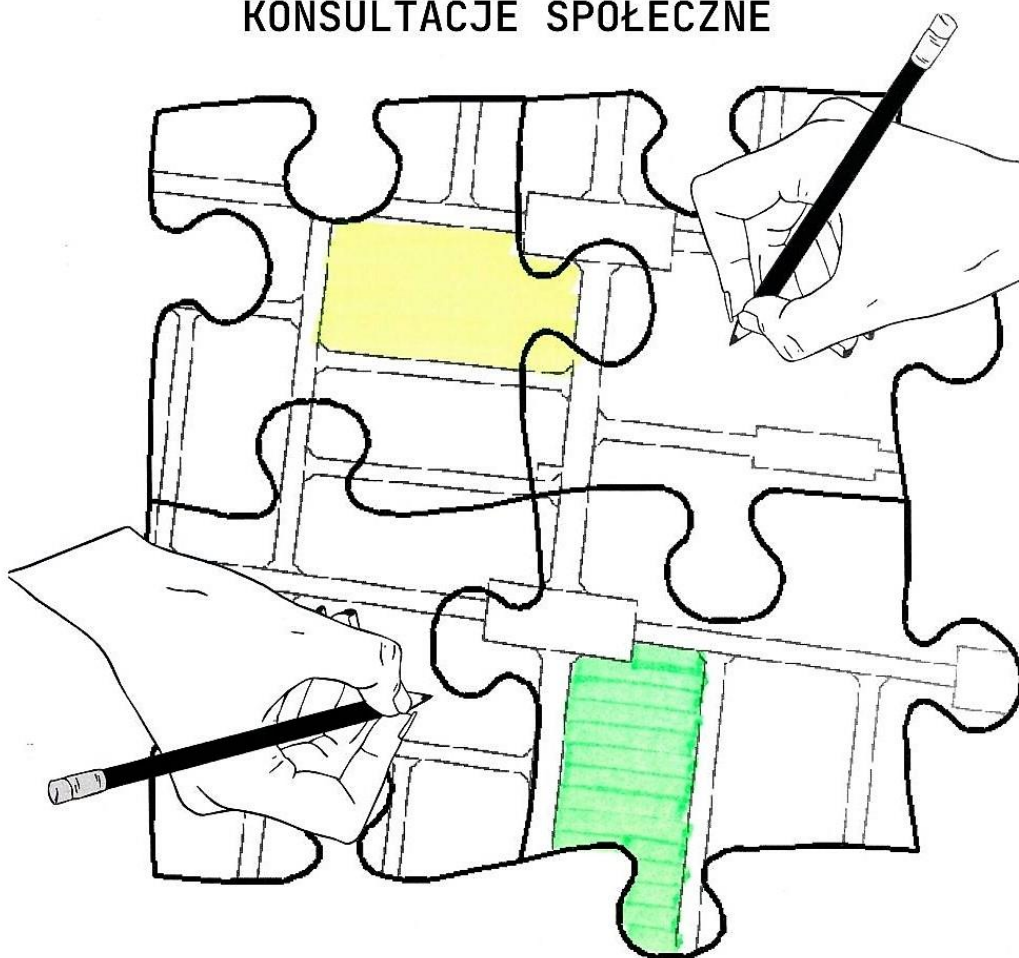
- [Broszura_O co chodzi w planowaniu przestrzennym_ThinkCo_web.pdf](#)
 - [Uchwała Nr XXXVII.482.2021 z dnia 25 marca 2021 roku.pdf](#)
-

Zdjęcia



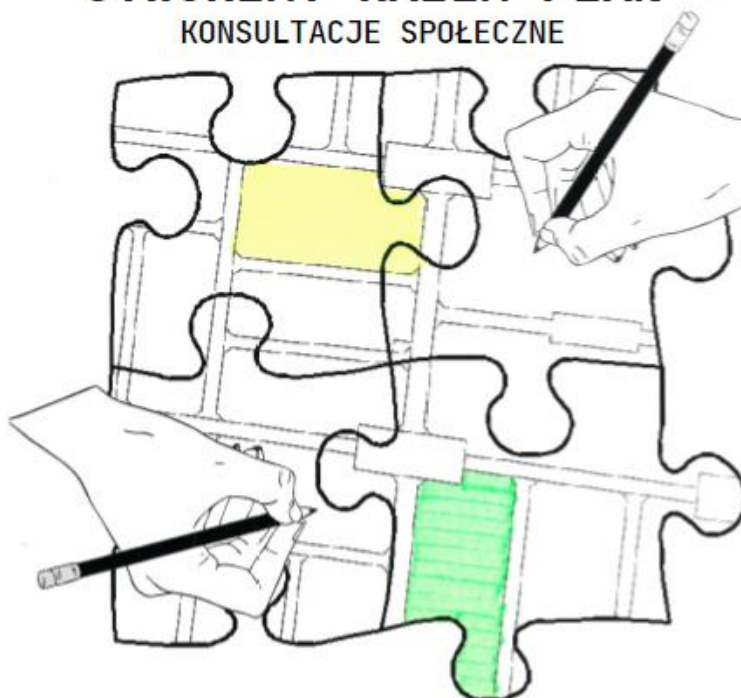
STWÓRZMY RAZEM PLAN

KONSULTACJE SPOŁECZNE





STWÓRZMY RAZEM PLAN KONSULTACJE SPOŁECZNE



WEŹ UDZIAŁ W KONSULTACJACH SPOŁECZNYCH I ZGŁOŚ SWOJE POMYSŁY NA PLAN!

Konsultacje społeczne dotyczą projektu miejscowego planu zagospodarowania przestrzennego w rejonie ulic Kresowej i ks. Jerzego Popiełuszki w Lesznie

PLAN KONSULTACJI

- 1 ANKIETA**
OD 09.01. DO 13.02.2023 R.
ankieta dostępna na stronie internetowej urzędu oraz w punkcie konsultacyjnym
- 2 PUNKT KONSULTACYJNY**
W DNI ROBOCZE OD 09.01. DO 28.02.2023 R.
GODZ. 8:00-15:00
Urząd Miasta Leszno, Wydział Architektury, Planowania Przestrzennego i Budownictwa, Al. Jana Pawła II 21, pok. 20
- 3 WORLD CAFE DEBATA**
19.01.2023 R. GODZ. 16:00
Sala Sesyjna, ul. Kazimierza Karasia 15
osoby zainteresowane udziałem proszone są o zgłoszenie pod nr tel. 65 529 81 96 lub na adres architektura@leszno.pl
- 4 WARSZTAT KONSULTACYJNY**
16.02.2023 R. GODZ. 16:00
Sala Sesyjna, ul. Kazimierza Karasia 15
osoby zainteresowane udziałem proszone są o zgłoszenie pod nr tel. 65 529 81 96 lub na adres architektura@leszno.pl

ZAPRASZAMY SERDECZNIE I DZIĘKUJEMY ZA PAŃSTWA UDZIAŁ!

Konsultacje realizowane w ramach projektu pn. „Przestrzeń do rozmowy – rozbudowany system konsultacji społecznych w planowaniu przestrzennym” współfinansowanego ze środków Unii Europejskiej w ramach Programu Operacyjnego Wiedza Edukacja Rozwój, dla którego instytucją zarządzającą jest Ministerstwo Inwestycji i Rozwoju.

Urząd Miasta Leszno, Wydział Architektury, Planowania Przestrzennego i Budownictwa
Al. Jana Pawła II 21, 64-100 Leszno

dodatkowe informacje dotyczące konsultacji społecznych dostępne są m.in. na stronie internetowej:
<https://bip.leszno.pl/artykuly/108/planowanie-przestrzenne-uchwala-krajobrazowa>



Fundusze Europejskie
Wiedza Edukacja Rozwój



Rzeczpospolita
Polska

Unia Europejska
Europejski Fundusz Społeczny





2. Wyniki ze względu na poszczególne obszary i pytania

Czy kiedykolwiek miała Pani/miał Pan możliwość zapoznania się z obowiązującym dla Miasta Leszna studium uwarunkowań i kierunków zagospodarowania przestrzennego?

Jednokrotny wybór osoby głosującej

Możliwe odpowiedzi:

1. tak
2. nie

Wykres 76. Czy kiedykolwiek miała Pani/miał Pan możliwość zapoznania się z obowiązującym dla Miasta Leszna studium uwarunkowań i kierunków zagospodarowania przestrzennego?

tak	77% (36)
nie	23% (11)

Źródło: Opracowanie na podstawie wyników badań ankietowych

Liczba głosów oddanych na poszczególne odpowiedzi kształtowała się od **11** do **36** co prezentuje Wykres.

Głosujący najczęściej - równo lub powyżej ŚREDNIEJ wybrali odpowiedzi:

tak

Najrzadziej - poniżej ŚREDNIEJ wybrali odpowiedzi:

nie

Czy są Pani/Panu znane ustalenia obecnie obowiązującego studium uwarunkowań i kierunków zagospodarowania przestrzennego Leszna dla terenu objętego opracowaniem projektu miejscowego planu zagospodarowania przestrzennego?

Jednokrotny wybór osoby głosującej

Możliwe odpowiedzi:

1. tak
2. nie

Wykres 77. Czy są Pani/Panu znane ustalenia obecnie obowiązującego studium uwarunkowań i kierunków zagospodarowania przestrzennego Leszna dla terenu objętego opracowaniem projektu miejscowego planu zagospodarowania przestrzennego?

tak	47% (22)
nie	53% (25)

Źródło: Opracowanie na podstawie wyników badań ankietowych

Liczba głosów oddanych na poszczególne odpowiedzi kształtowała się od **22** do **25** co prezentuje Wykres.

Głosujący najczęściej - równo lub powyżej ŚREDNIEJ wybrali odpowiedzi:

nie

Najrzadziej - poniżej ŚREDNIEJ wybrali odpowiedzi:

tak



Czy wie Pani/Pan co to jest miejscowy plan zagospodarowania przestrzennego?

Jednokrotny wybór osoby głosującej

Możliwe odpowiedzi:

1. tak
2. nie

Wykres 78. Czy wie Pani/Pan co to jest miejscowy plan zagospodarowania przestrzennego?

tak	96% (45)
nie	4% (2)

Źródło: Opracowanie na podstawie wyników badań ankietowych

Liczba głosów oddanych na poszczególne odpowiedzi kształtowała się od **2** do **45** co prezentuje Wykres.

Głosujący najczęściej - równo lub powyżej ŚREDNIEJ wybrali odpowiedzi:

tak

Najrzadziej - poniżej ŚREDNIEJ wybrali odpowiedzi:

nie

Czy zna Pani/ Pan procedurę planistyczną dotyczącą sporządzania miejscowego planu zagospodarowania przestrzennego?

Jednokrotny wybór osoby głosującej

Możliwe odpowiedzi:

1. tak
2. nie

Wykres 79. Czy zna Pani/ Pan procedurę planistyczną dotyczącą sporządzania miejscowego planu zagospodarowania przestrzennego?

tak	40% (19)
nie	60% (28)

Źródło: Opracowanie na podstawie wyników badań ankietowych

Liczba głosów oddanych na poszczególne odpowiedzi kształtowała się od **19** do **28** co prezentuje Wykres.

Głosujący najczęściej - równo lub powyżej ŚREDNIEJ wybrali odpowiedzi:

nie

Najrzadziej - poniżej ŚREDNIEJ wybrali odpowiedzi:

tak



Czy ma Pani / Pan wiedzę na temat działań Urzędu Miasta Leszna w zakresie planowania przestrzennego?

Jednokrotny wybór osoby głosującej

Możliwe odpowiedzi:

1. tak, posiadam dużą wiedzę na ten temat
2. moja wiedza jest częściowa
3. nic mi nie wiadomo

Wykres 80. Czy ma Pani / Pan wiedzę na temat działań Urzędu Miasta Leszna w zakresie planowania przestrzennego?

tak, posiadam dużą wiedzę na ten temat	23% (11)
moja wiedza jest częściowa	66% (31)
nic mi nie wiadomo	11% (5)

Źródło: Opracowanie na podstawie wyników badań ankietowych

Liczba głosów oddanych na poszczególne odpowiedzi kształtowała się od 5 do 31 co prezentuje Wykres.

Głosujący najczęściej - równo lub powyżej ŚREDNIEJ wybrali odpowiedzi:

moja wiedza jest częściowa

Najrzadziej - poniżej ŚREDNIEJ wybrali odpowiedzi:

tak, posiadam dużą wiedzę na ten temat
nic mi nie wiadomo



Czy uważa Pani/Pan, że warto uczestniczyć w procedurze sporządzania miejscowego planu zagospodarowania przestrzennego?

Jednokrrotny wybór osoby głosującej

Możliwe odpowiedzi:

1. tak, gdyż w wyniku dyskusji i przy pomocy wniosków i uwag można lepiej zagospodarować teren
2. tak, jeśli plan dotyczy obszaru położonego blisko mojego domu
3. nie wiem, nigdy się nad tym nie zastanawiałam/zastanawiałem
4. nie
5. nie mam zdania
6. inne:

Wykres 81. Czy uważa Pani/Pan, że warto uczestniczyć w procedurze sporządzania miejscowego planu zagospodarowania przestrzennego?

tak, gdyż w wyniku dyskusji i przy pomocy wniosków i uwag można lepiej zagospodarować teren	77% (36)
tak, jeśli plan dotyczy obszaru położonego blisko mojego domu	23% (11)
nie wiem, nigdy się nad tym nie zastanawiałam/zastanawiałem	Brak głosów
nie	Brak głosów
nie mam zdania	Brak głosów
inne:	Brak głosów

Źródło: Opracowanie na podstawie wyników badań ankietowych

Liczba głosów oddanych na poszczególne odpowiedzi kształtowała się od 0 do 36 co prezentuje Wykres.

Głosujący najczęściej - równo lub powyżej ŚREDNIEJ wybrali odpowiedzi:

tak, gdyż w wyniku dyskusji i przy pomocy wniosków i uwag można lepiej zagospodarować teren
tak, jeśli plan dotyczy obszaru położonego blisko mojego domu

Najrzadziej - poniżej ŚREDNIEJ wybrali odpowiedzi:

nie wiem, nigdy się nad tym nie zastanawiałam/zastanawiałem
nie
nie mam zdania
inne:



Z jakiego rodzaju konsultacji społecznych chciałaby Pani/chciałby Pan skorzystać w trakcie sporządzania projektów miejscowych planów zagospodarowania przestrzennego?

Jednokrotny wybór osoby głosującej

Możliwe odpowiedzi:

1. spotkanie z mieszkańcami np. sala sesyjna Urzędu Miasta Leszna
2. punkt konsultacyjny w Urzędzie Miasta Leszna
3. warsztaty konsultacyjne
4. spotkanie w terenie
5. nie mam zdania
6. inne:

Wykres 82. Z jakiego rodzaju konsultacji społecznych chciałaby Pani/chciałby Pan skorzystać w trakcie sporządzania projektów miejscowych planów zagospodarowania przestrzennego?

spotkanie z mieszkańcami np. sala sesyjna Urzędu Miasta Leszna	30% (14)
punkt konsultacyjny w Urzędzie Miasta Leszna	26% (12)
warsztaty konsultacyjne	15% (7)
spotkanie w terenie	21% (10)
nie mam zdania	6% (3)
inne:	2% (1)

Źródło: Opracowanie na podstawie wyników badań ankietowych

Liczba głosów oddanych na poszczególne odpowiedzi kształtowała się od 1 do 14 co prezentuje Wykres.

Głosujący najczęściej - równo lub powyżej ŚREDNIEJ wybrali odpowiedzi:

spotkanie z mieszkańcami np. sala sesyjna Urzędu Miasta Leszna
punkt konsultacyjny w Urzędzie Miasta Leszna
spotkanie w terenie

Najrzadziej - poniżej ŚREDNIEJ wybrali odpowiedzi:

warsztaty konsultacyjne
nie mam zdania
inne:

Własne odpowiedzi głosujących:

Odpowiedź
w formie ankiet



Czy przed konsultacjami społecznymi wiedziała Pani/ wiedział Pan o przystąpieniu do sporządzenia miejscowego planu zagospodarowania przestrzennego w rejonie ulic Kresowej i ks. Jerzego Popiełuszki w Lesznie?

Jednokrotny wybór osoby głosującej

Możliwe odpowiedzi:

1. tak
2. nie

Wykres 83. Czy przed konsultacjami społecznymi wiedziała Pani/ wiedział Pan o przystąpieniu do sporządzenia miejscowego planu zagospodarowania przestrzennego w rejonie ulic Kresowej i ks. Jerzego Popiełuszki w Lesznie?

tak	49% (23)
nie	51% (24)

Źródło: Opracowanie na podstawie wyników badań ankietowych

Liczba głosów oddanych na poszczególne odpowiedzi kształtowała się od 23 do 24 co prezentuje Wykres.

Głosujący najczęściej - równo lub powyżej ŚREDNIEJ wybrali odpowiedzi:

nie

Najrzadziej - poniżej ŚREDNIEJ wybrali odpowiedzi:

tak



Z jakiego źródła dowiedziała się Pani/dowiedział się Pan o przystąpieniu do sporządzenia miejscowego planu zagospodarowania przestrzennego w rejonie ulic Kresowej i ks. Jerzego Popiełuszki w Lesznie ?

Jednokrotny wybór osoby głosującej

Możliwe odpowiedzi:

1. ze strony internetowej <https://leszno.konsultacjst.pl/>
2. z Biuletynu Informacji Publicznej Urzędu Miasta Leszna
3. z gazety
4. z tablicy ogłoszeń Wydziale Architektury, Planowania Przestrzennego i Budownictwa Urzędu Miasta Leszna
5. z rozmowy z pracownikiem Urzędu Miasta Leszna
6. z rozmowy z innymi mieszkańcami
7. nie wiedziałam, nie wiedziałem
8. inny:

Wykres 84. Z jakiego źródła dowiedziała się Pani/dowiedział się Pan o przystąpieniu do sporządzenia miejscowego planu zagospodarowania przestrzennego w rejonie ulic Kresowej i ks. Jerzego Popiełuszki w Lesznie ?

ze strony internetowej https://leszno.konsultacjst.pl/	13% (6)
z Biuletynu Informacji Publicznej Urzędu Miasta Leszna	13% (6)
z gazety	2% (1)
z tablicy ogłoszeń Wydziale Architektury, Planowania Przestrzennego i Budownictwa Urzędu Miasta Leszna	11% (5)
z rozmowy z pracownikiem Urzędu Miasta Leszna	17% (8)
z rozmowy z innymi mieszkańcami	9% (4)
nie wiedziałam, nie wiedziałem	2% (1)
inny:	34% (16)

Źródło: Opracowanie na podstawie wyników badań ankietowych

Liczba głosów oddanych na poszczególne odpowiedzi kształtowała się od 1 do 16 co prezentuje Wykres.

Głosujący najczęściej - równo lub powyżej ŚREDNIEJ wybrali odpowiedzi:

ze strony internetowej
<https://leszno.konsultacjst.pl/>
z Biuletynu Informacji Publicznej
Urzędu Miasta Leszna
z rozmowy z pracownikiem Urzędu
Miasta Leszna
inny:

Najrzadziej - poniżej ŚREDNIEJ wybrali odpowiedzi:

z gazety
z tablicy ogłoszeń Wydziale
Architektury, Planowania
Przestrzennego i Budownictwa
Urzędu Miasta Leszna
z rozmowy z innymi mieszkańcami
nie wiedziałam, nie wiedziałem



Jakie funkcje Pani/Pana zdaniem powinny zostać dopuszczone na analizowanym obszarze?

Jednokrotny wybór osoby głosującej

Możliwe odpowiedzi:

1. funkcja mieszkaniowa
2. funkcja usługowa (w tym usługi handlu)
3. funkcja mieszkaniowo-usługowa
4. funkcja rekreacyjna
5. inna:

Wykres 85. Jakie funkcje Pani/Pana zdaniem powinny zostać dopuszczone na analizowanym obszarze?

funkcja mieszkaniowa	30% (14)
funkcja usługowa (w tym usługi handlu)	6% (3)
funkcja mieszkaniowo-usługowa	49% (23)
funkcja rekreacyjna	13% (6)
inna:	2% (1)

Źródło: Opracowanie na podstawie wyników badań ankietowych

Liczba głosów oddanych na poszczególne odpowiedzi kształtowała się od 1 do 23 co prezentuje Wykres.

Głosujący najczęściej - równo lub powyżej ŚREDNIEJ wybrali odpowiedzi:

funkcja mieszkaniowa
funkcja mieszkaniowo-usługowa

Najrzadziej - poniżej ŚREDNIEJ wybrali odpowiedzi:

funkcja usługowa (w tym usługi handlu)
funkcja rekreacyjna
inna:

Czy należy dopuścić na terenie planu prowadzenie działalności usługowej (w tym handlowej) na terenach zabudowy mieszkaniowej poza budynkiem mieszkalnym?

Jednokrotny wybór osoby głosującej

Możliwe odpowiedzi:

1. tak
2. nie

Wykres 86. Czy należy dopuścić na terenie planu prowadzenie działalności usługowej (w tym handlowej) na terenach zabudowy mieszkaniowej poza budynkiem mieszkalnym?

tak	83% (39)
nie	17% (8)

Źródło: Opracowanie na podstawie wyników badań ankietowych

Liczba głosów oddanych na poszczególne odpowiedzi kształtowała się od 8 do 39 co prezentuje Wykres.

Głosujący najczęściej - równo lub powyżej ŚREDNIEJ wybrali odpowiedzi:

tak

Najrzadziej - poniżej ŚREDNIEJ wybrali odpowiedzi:

nie



Czy plan powinien dopuszczać różne formy zabudowy mieszkaniowej jednorodzinnej (tzn. zabudowa wolno stojąca, bliźniacza, szeregową)?

Jednokrotny wybór osoby głosującej

Możliwe odpowiedzi:

1. tak
2. nie

Wykres 87. Czy plan powinien dopuszczać różne formy zabudowy mieszkaniowej jednorodzinnej (tzn. zabudowa wolno stojąca, bliźniacza, szeregową)?

tak	81% (38)
nie	19% (9)

Źródło: Opracowanie na podstawie wyników badań ankietowych

Liczba głosów oddanych na poszczególne odpowiedzi kształtowała się od **9** do **38** co prezentuje Wykres.

Głosujący najczęściej - równo lub powyżej ŚREDNIEJ wybrali odpowiedzi:

tak

Najrzadziej - poniżej ŚREDNIEJ wybrali odpowiedzi:

nie



Jaka Pani/Pana zdaniem powinna być minimalna powierzchnia działki budowlanej?

Jednokrotny wybór osoby głoszącej

Możliwe odpowiedzi:

1. 600 m²
2. 700 m²
3. 800 m²
4. 1000 m²
5. inne:

Wykres 88. Jaka Pani/Pana zdaniem powinna być minimalna powierzchnia działki budowlanej?

600 m ²	40% (19)
700 m ²	11% (5)
800 m ²	26% (12)
1000 m ²	11% (5)
inne:	13% (6)

Źródło: Opracowanie na podstawie wyników badań ankietowych

Liczba głosów oddanych na poszczególne odpowiedzi kształtowała się od **5** do **19** co prezentuje Wykres.

Głoszący najczęściej - równo lub powyżej ŚREDNIEJ wybrali odpowiedzi:

600 m²
800 m²

Najrzadziej - poniżej ŚREDNIEJ wybrali odpowiedzi:

700 m²
1000 m²
inne:

Własne odpowiedzi głoszących:

Odpowiedź
? na ten ten ten się nie znam
350m ²
500m ²
500m ²
500m ²
w tak dobrze skomunikowanym miejscu najlepiej żeby stało osiedle z miksem funkcji handlowo-usługowych z dostępem do zieleni i usług publicznych, więc rozmiar działek powinien mieć na względzie



Jaki procent powierzchni działki budowlanej Pani/Pana zdaniem powinna stanowić powierzchnia biologicznie czynna (przez teren biologicznie czynny należy rozumieć teren o nawierzchni urządzonej w sposób zapewniający naturalną wegetację roślin i retencję wód opadowych)?

Jednokrotny wybór osoby głosującej

Możliwe odpowiedzi:

1. minimum 30 %
2. minimum 40 %
3. minimum 50 %
4. inne:

Wykres 89. Jaki procent powierzchni działki budowlanej Pani/Pana zdaniem powinna stanowić powierzchnia biologicznie czynna (przez teren biologicznie czynny należy rozumieć teren o nawierzchni urządzonej w sposób zapewniający naturalną wegetację roślin i retencję wód opadowych)?

minimum 30 %	45% (21)
minimum 40 %	23% (11)
minimum 50 %	23% (11)
inne:	9% (4)

Źródło: Opracowanie na podstawie wyników badań ankietowych

Liczba głosów oddanych na poszczególne odpowiedzi kształtowała się od 4 do 21 co prezentuje Wykres.

Głosujący najczęściej - równo lub powyżej ŚREDNIEJ wybrali odpowiedzi:

minimum 30 %

Najrzadziej - poniżej ŚREDNIEJ wybrali odpowiedzi:

minimum 40 %

minimum 50 %

inne:

Własne odpowiedzi głosujących:

Odpowiedź
20
20
dowolna, wg woli właściciela działki
ta definicja to kpina. Co jest lepsze? Drzewo które zajmuje mało miejsca na gruncie a daje dużo cienia, czy parking z płyty ażurowej na papierze mający 90% PBC? Zdecydowanie to pierwsze. Miasto powinno domagać się drzew.



Jaka Pani/Pana zdaniem powinna zostać dopuszczona minimalna liczba miejsc parkingowych na jeden lokal mieszkalny?

Jednokratny wybór osoby głosującej

Możliwe odpowiedzi:

1. 1 miejsce postojowe
2. 2 miejsca postojowe
3. inne:

Wykres 90. Jaka Pani/Pana zdaniem powinna zostać dopuszczona minimalna liczba miejsc parkingowych na jeden lokal mieszkalny?

1 miejsce postojowe	28% (13)
2 miejsca postojowe	66% (31)
inne:	6% (3)

Źródło: Opracowanie na podstawie wyników badań ankietowych

Liczba głosów oddanych na poszczególne odpowiedzi kształtowała się od 3 do 31 co prezentuje Wykres.

Głosujący najczęściej - równo lub powyżej ŚREDNIEJ wybrali odpowiedzi:

2 miejsca postojowe

Najrzadziej - poniżej ŚREDNIEJ wybrali odpowiedzi:

1 miejsce postojowe
inne:

Własne odpowiedzi głosujących:

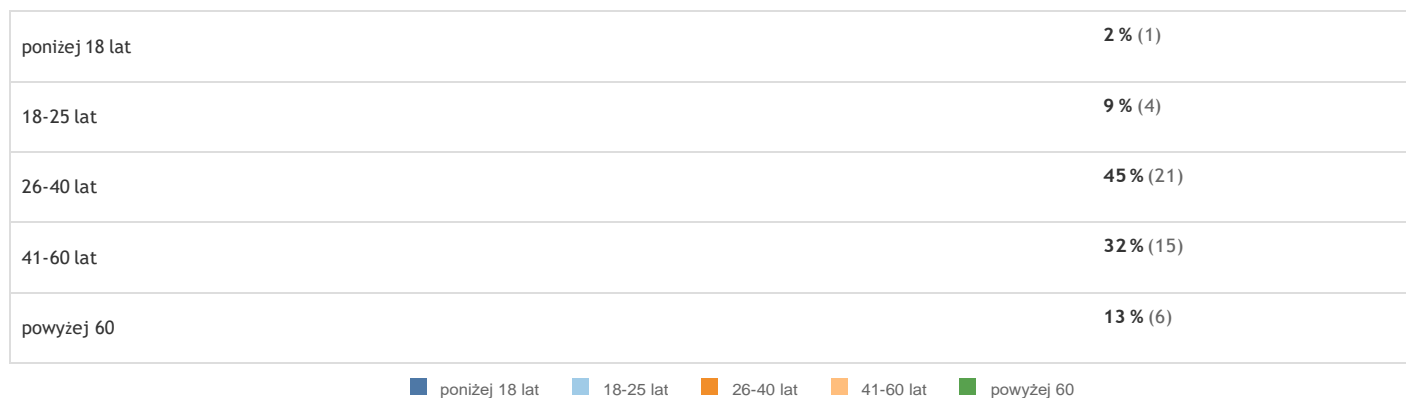
Odpowiedź
0
1, koniecznie na parkingu podziemnym
1,5



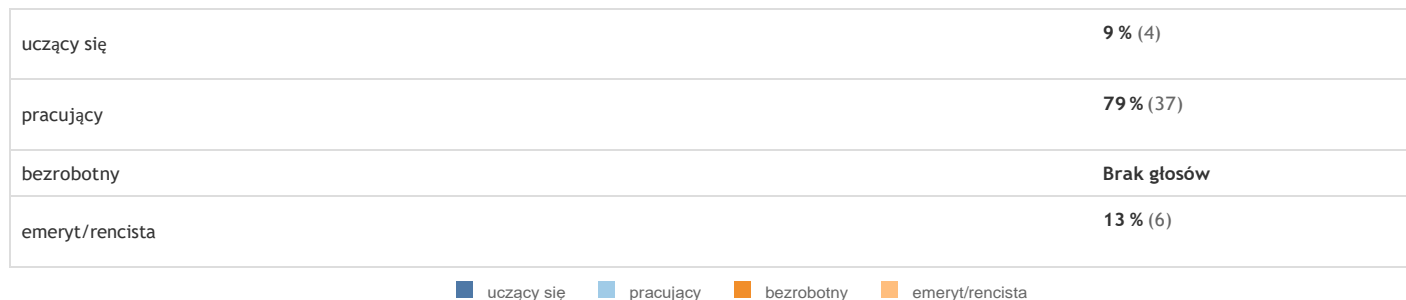
4. Charakterystyka głosujących

W ramach prowadzonych konsultacji Ankiety konsultacyjną wypełniło i wysłało **47** uczestników, których charakterystyki wg cech: **Wiek Status zawodowy Wykształcenie Czy mieszka Pani/Pan na terenie miasta Leszna? Czy jest Pani/Pan właścicielem działki położonej w granicach opracowywanego projektu planu miejscowego?** przedstawiono na wykresach 91-95.

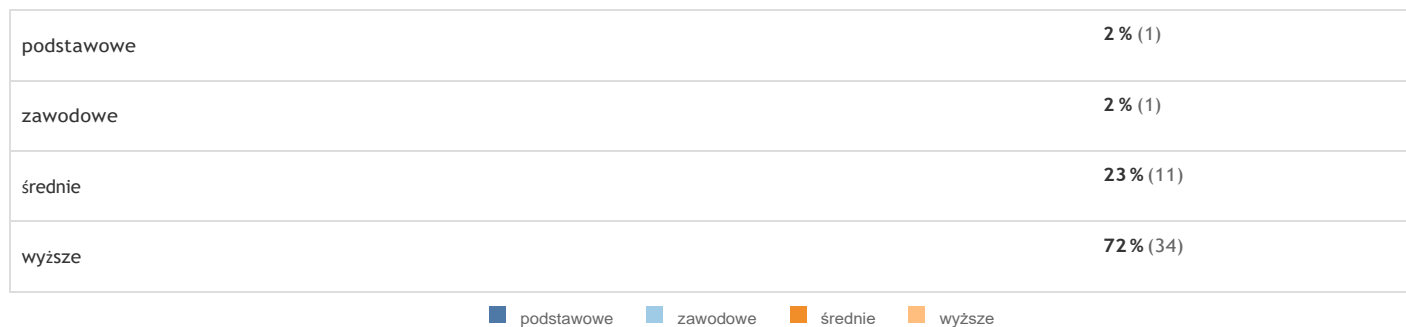
Wykres 91. Odsetek głosujących ze względu na Wiek



Wykres 92. Odsetek głosujących ze względu na Status zawodowy



Wykres 93. Odsetek głosujących ze względu na Wykształcenie





Wykres 94. Odsetek głoszących ze względu na Czy mieszka Pani/Pan na terenie miasta Leszna?

tak	94 % (44)
nie	6 % (3)

■ tak ■ nie

Wykres 95. Odsetek głoszących ze względu na Czy jest Pani/Pan właścicielem działki położonej w granicach opracowywanego projektu planu miejscowego?

tak	32 % (15)
nie	68 % (32)

■ tak ■ nie



5. Dane instytucji

Nazwa instytucji	Urząd Miasta Leszna
Adres email	budzetobywatelski@leszno.pl
Numertelefonu	(65) 537-36-82
Adres	ul. Kazimierza Karasia 15, 64-100 Leszno

