

UCHWAŁA NR
RADY MIEJSKIEJ LESZNA

z dnia 2021 r.

w sprawie pomników przyrody

Na podstawie art. 44 ust. 1,2 i 3a ustawy z dnia 16 kwietnia 2004 r. o ochronie przyrody (Dz.U. 2021 r. poz. 1098) w związku z art. 35 ust. 1 ustawy z dnia 23 stycznia 2009 r. o zmianie niektórych ustaw w związku ze zmianami w organizacji i podziale zadań administracji publicznej w województwie (Dz.U. 2009 r. Nr 92, poz. 753 z późn. zm.) po uzgodnieniu z Regionalnym Dyrektorem Ochrony Środowiska w Poznaniu Rada Miejska Leszna uchwała, co następuje:

§ 1. 1. Pomniki przyrody na terenie miasta Leszna stanowią:

- 1) drzewo z gat. dąb szypułkowy, rosnące na terenie pl. Jana Metziga,
- 2) drzewo z gat. lipa szerokolistna, rosnące na terenie Parafii Rzymskokatolickiej pw. św. Jana Chrzciciela przy ul. Bolesława Chrobrego,
- 3) grupa 79 drzew różnych gatunków, rosnących na terenie Parku Miejskiego przy pl. Tadeusza Kościuszki.

2. Wykaz drzew, wymiary i położenie pomników przyrody, o których mowa w ust. 1, określa załącznik nr 1 do uchwały.

3. Mapy przedstawiające lokalizację pomników przyrody, o których mowa w ust. 1, określają załączniki nr 2, 3 i 4 do uchwały.

§ 2. 1. Pomnikowi przyrody wymienionemu w § 1 ust. 1 pkt 1 nadaje się nazwę „Dąb Bolek”.

2. Pomnikowi przyrody wymienionemu w § 1 ust. 1 pkt 2 nadaje się nazwę „Lipa Chrobrego”.

3. Pomnikowi przyrody wymienionemu w § 1 ust. 1 pkt 3 nadaje się nazwę „Grupowy Pomnik Przyrody przy pl. Tadeusza Kościuszki w Lesznie”.

§ 3. 1. Zmienia się liczbę drzew wchodzących w skład pomnika przyrody wymienionego w § 1 ust. 1 pkt 2 z 3 drzew na 1 drzewo z uwagi na ubytki drzew.

2. Zmienia się liczbę drzew wchodzących w skład pomnika przyrody wymienionego w § 1 ust. 1 pkt 3 ze 117 drzew na 79 drzew z uwagi na ubytki drzew.

§ 4. Szczególnym celem ochrony pomników przyrody, o których mowa w § 1 jest zachowanie ich wartości przyrodniczych, krajobrazowych, historycznych i kulturowych.

§ 5. Nadzór nad pomnikami przyrody, o których mowa w § 1 sprawuje Prezydent Miasta Leszna.

§ 6. W stosunku do pomników przyrody, o których mowa w § 1, wprowadza się następujące zakazy:

- 1) niszczenia, uszkodzenia lub przekształcania obiektu lub obszaru;
- 2) wykonywania prac ziemnych trwale zniekształcających rzeźbę terenu;
- 3) dokonywania zmian stosunków wodnych, jeżeli zmiany te nie służą ochronie przyrody;
- 4) zmiany sposobu użytkowania ziemi;
- 5) uszkodzenia i zanieczyszczenia gleby;
- 6) umieszczania tablic reklamowych.

§ 7. W ramach ochrony czynnej, w stosunku do pomników przyrody, o których mowa w § 1, ustala się możliwość dokonywania zabiegów pielęgnacyjno-zabezpieczających, z uwzględnieniem zasad dobrych praktyk ogrodniczych oraz zgodnie z ogólnie przyjętymi zasadami chirurgii drzew i przepisami ustawy o ochronie przyrody.

§ 8. Z dniem wejścia w życie niniejszej uchwały, na podstawie art. 35 ust. 1 ustawy z dnia 23 stycznia 2009 r. o zmianie niektórych ustaw w związku ze zmianami w organizacji i podziale zadań administracji publicznej w województwie (Dz. U. z 2009 r. Nr 92, poz. 753 z późn. zm.) traci moc następujący akt prawa miejscowego - rozporządzenie Nr 9/98 Wojewody Leszczyńskiego z dnia 8 grudnia 1998 roku w sprawie uznania za pomniki przyrody w części obejmującej pomniki przyrody wymienione w § 1.

§ 9. Wykonanie uchwały powierza się Prezydentowi Miasta Leszna.

§ 10. Uchwała wchodzi w życie po upływie 14 dni od dnia ogłoszenia w Dzienniku Urzędowym Województwa Wielkopolskiego.

Przewodniczący Rady
Miejskiej Leszna

Tomasz Malepszy

Załącznik nr 1 do uchwały Nr
 Rady Miejskiej Leszna
 z dnia2021 roku

Wykaz pomników przyrody na terenie Miasta Leszna:

Obiekt poddany ochronie	L.p.	Pomnik przyrody (gatunek w języku polskim i łacińskim),	Wymiary		Lokalizacja		Współrzędne geograficzne	Współrzędne geodezyjne	Nr inw., kwatera*	Nr p. w obiekcie
			Wysokość (m)	Obwód (cm) (pierśnicowy) na 130 cm	Nr działki	Położenie				
Pojedyncze drzewo	1.	Dąb szypułkowy Quercus robur	24	535	234/ 3	pl. Jana Metziga	N 51°50' 30" E 16°34' 19"	X 444492 Y 332787	1	1
Pojedyncze drzewo	2.	Lipa szerokolistna Tilia platyphyllos	22	353	41/2	ul. Bolesława Chrobrego (przy kościele pw. św. Jana Chrzyciela	N 51°50' 29" E 16°34' 39"	X 444450 Y 333178	1	1
Grupa drzew	3.	Jesion wyniosły Fraxinus excelsior	27	257	2	pl. Tadeusza Kościuszki	N 51°50' 47" E 16°34' 33"	X 445003 Y 333072	101 I	1
	4.	Klon srebrzysty Acer saccharinum	14,5	168	2	pl. Tadeusza Kościuszki	N 51°50' 47" E 16°34' 33"	X 445002 Y 333066	102 I	2
	5.	Platan klonolistny Platanus acerifolia	24	344	2	pl. Tadeusza Kościuszki	N 51°50' 47" E 16°34' 32"	X 444994 Y 333052	103 I	3
	6.	Platan klonolistny Platanus acerifolia	28	409	2	pl. Tadeusza Kościuszki	N 51°50' 47" E 16°34' 32"	X 444993 Y 333044	104 I	4
	7.	Platan klonolistny Platanus acerifolia	28	363	2	pl. Tadeusza Kościuszki	N 51°50' 46" E 16°34' 32"	X 444987 Y 333049	105 I	5
	8.	Klon srebrzysty Acer saccharinum	11,6	132	2	pl. Tadeusza Kościuszki	N 51°50' 46" E 16°34' 32"	X 444984 Y 333060	106 I	6
	9.	Jesion wyniosły Fraxinus excelsior	22	200	2	pl. Tadeusza Kościuszki	N 51°50' 46" E 16°34' 32"	X 444978 Y 333061	107 I	7
	10.	Kasztanowiec biały Aesculus hippocastaneum	22	301	2	pl. Tadeusza Kościuszki	N 51°50' 46" E 16°34' 33"	X 444978 Y 333070	108 I	8

11.	Kasztanowiec biały Aesculus hippocastaneum	19,5	345	2	pl. Tadeusza Kościuszki	N 51°50' 46" E 16°34' 34"	X 444978 Y 333082	109 I	9
12.	Buk zwyczajny Fagus silvatica	17	182	2	pl. Tadeusza Kościuszki	N 51°50' 46" E 16°34' 33"	X 444987 Y 333078	110 I	10
13.	Klon zwyczajny Acer platanoides	19	154	2	pl. Tadeusza Kościuszki	N 51°50' 46" E 16°34' 34"	X 444980 Y 333095	33 II	11
14.	Klon zwyczajny Acer platanoides	21	202	2	pl. Tadeusza Kościuszki	N 51°50' 47" E 16°34' 34"	X 445013 Y 333092	36 II	12
15.	Grab pospolity Carpinus betulus	15,7	158	2	pl. Tadeusza Kościuszki	N 51°50' 48" E 16°34' 34"	X 445027 Y 333087	120 II	13
16.	Klon zwyczajny Acer platanoides	17,3	107	2	pl. Tadeusza Kościuszki	N 51°50' 47" E 16°34' 34"	X 445019 Y 333090	121 II	14
17.	Platan klonolistny Platanus acerifolia	25	348	2	pl. Tadeusza Kościuszki	N 51°50' 46" E 16°34' 35"	X 444982 Y 333111	19 III	15
18.	Platan klonolistny Platanus acerifolia	23	350	2	pl. Tadeusza Kościuszki	N 51°50' 46" E 16°34' 35"	X 444985 Y 333116	20 III	16
19.	Platan klonolistny Platanus acerifolia	24	383	2	pl. Tadeusza Kościuszki	N 51°50' 46" E 16°34' 35"	X 444988 Y 333112	21 III	17
20.	Dąb szypułkowy Quercus robur	29	447	2	pl. Tadeusza Kościuszki	N 51°50' 47" E 16°34' 36"	X 445004 Y 333123	22 III	18
21.	Miłorząb dwukłapowy Ginkgo biloba	21	228	2	pl. Tadeusza Kościuszki	N 51°50' 47" E 16°34' 35"	X 444999 Y 333109	23 III	19
22.	Glediczia bezcierniowa Gleditsia inermis	18	119	2	pl. Tadeusza Kościuszki	N 51°50' 47" E 16°34' 35"	X 445011 Y 333115	24 III	20
23.	Glediczia bezcierniowa Gleditsia inermis	14	82	2	pl. Tadeusza Kościuszki	N 51°50' 47" E 16°34' 35"	X 445017 Y 333120	25 III	21
24.	Klon zwyczajny Acer platanoides	22	144	2	pl. Tadeusza Kościuszki	N 51°50' 47" E 16°34' 36"	X 445018 Y 333128	26 III	22
25.	Lipa species Tilia europaea	23	263	2	pl. Tadeusza Kościuszki	N 51°50' 47" E 16°34' 36"	X 445010 Y 333134	27 III	23
26.	Buk zwyczajny Fagus silvatica	23	294	2	pl. Tadeusza Kościuszki	N 51°50' 48" E 16°34' 36"	X 445029 Y 333136	28 III	24
27.	Jesion wyniosły Fraxinus excelsior	25	156	2	pl. Tadeusza Kościuszki	N 51°50' 48" E 16°34' 36"	X 445026 Y 333126	29 III	25
28.	Cypryśnik błotny Taxodium distichum	15,6	317	2	pl. Tadeusza Kościuszki	N 51°50' 48" E 16°34' 35"	X 445032 Y 333119	30 IV	26
29.	Glediczia bezcierniowa Gleditsia inermis	26	296	2	pl. Tadeusza Kościuszki	N 51°50' 48" E 16°34' 35"	X 445023 Y 333115	31 IV	27

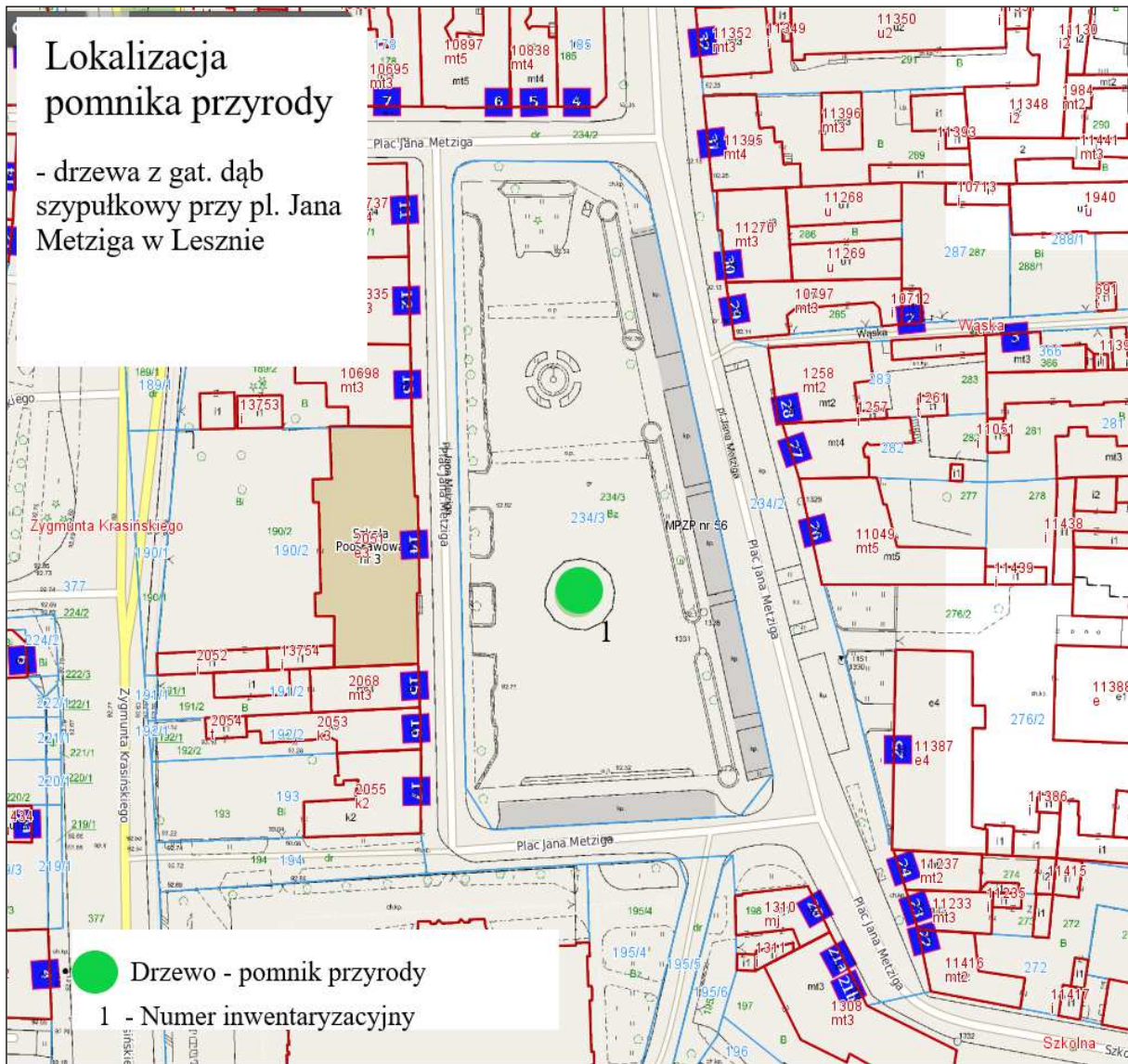
30.	Grab pospolity Carpinus betulus	22	189	2	pl. Tadeusza Kościuszki	N 51°50' 48" E 16°34' 34"	X 445034 Y 333095	39 IV	28
31.	Lipa species Tilia europaea	28	231	2	pl. Tadeusza Kościuszki	N 51°50' 48" E 16°34' 34"	X 445040 Y 333098	40 IV	29
32.	Dąb szypułkowy Quercus robur	30	271	2	pl. Tadeusza Kościuszki	N 51°50' 48" E 16°34' 34"	X 445041 Y 333095	41 IV	30
33.	Wiąz szypułkowy Ulmus laevis	27	364	2	pl. Tadeusza Kościuszki	N 51°50' 49" E 16°34' 35"	X 445055 Y 333106	42 IV	31
34.	Dąb czerwony Quercus rubra	25	184	2	pl. Tadeusza Kościuszki	N 51°50' 49" E 16°34' 35"	X 445059 Y 333113	43 IV	32
35.	Dąb szypułkowy Quercus robur	25	235	2	pl. Tadeusza Kościuszki	N 51°50' 48" E 16°34' 35"	X 445051 Y 333119	44 IV	33
36.	Głóg species Crataegus species	8,6	103	2	pl. Tadeusza Kościuszki	N 51°50' 48" E 16°34' 36"	X 445047 Y 333138	46 V	34
37.	Metasekwoja chińska Metasequoia glyptostroboides	24	210	2	pl. Tadeusza Kościuszki	N 51°50' 49" E 16°34' 36"	X 445054 Y 333136	47 V	35
38.	Świerk kłujący Picea pungens	20	82	2	pl. Tadeusza Kościuszki	N 51°50' 48" E 16°34' 37"	X 445050 Y 333142	48 V	36
39.	Świerk kłujący Picea pungens	18	70	2	pl. Tadeusza Kościuszki	N 51°50' 48" E 16°34' 37"	X 445058 Y 333139	49 V	37
40.	Jesion wyniosły Fraxinus excelsior	15	177	2	pl. Tadeusza Kościuszki	N 51°50' 49" E 16°34' 36"	X 445070 Y 333136	50 V	38
41.	Kasztanowiec biały Aesculus hippocastaneum	22	267	2	pl. Tadeusza Kościuszki	N 51°50' 50" E 16°34' 36"	X 445087 Y 333134	55 V	39
42.	Klon zwyczajny Acer platanoides	20	190	2	pl. Tadeusza Kościuszki	N 51°50' 50" E 16°34' 36"	X 445087 Y 333124	56 V	40
43.	Klon zwyczajny Acer platanoides	20	175	2	pl. Tadeusza Kościuszki	N 51°50' 49" E 16°34' 35"	X 445078 Y 333121	58 V	41
44.	Klon zwyczajny Acer platanoides	23	190	2	pl. Tadeusza Kościuszki	N 51°50' 49" E 16°34' 36"	X 445066 Y 333129	79 V	42
45.	Lipa species Tilia europaea	22	246	2	pl. Tadeusza Kościuszki	N 51°50' 49" E 16°34' 37"	X 445080 Y 333149	52 VI	43
46.	Lipa species Tilia europaea	24	230	2	pl. Tadeusza Kościuszki	N 51°50' 50" E 16°34' 36"	X 445099 Y 333132	54 VI	44
47.	Świerk kłujący Picea pungens	20	121	2	pl. Tadeusza Kościuszki	N 51°50' 50" E 16°34' 36"	X 445111 Y 333138	60 VII	45
48.	Lipa species Tilia europaea	25	263	2	pl. Tadeusza Kościuszki	N 51°50' 50" E 16°34' 35"	X 445113 Y 333112	61 VIII	46
49.	Grab pospolity Carpinus betulus	13	117	2	pl. Tadeusza Kościuszki	N 51°50' 51" E 16°34' 32"	X 445133 Y 333065	64 VIII	47
50.	Platan klonolistny	26	435	2	pl. Tadeusza Kościuszki	N 51°50' 50" E 16°34' 32"	X 445114 Y 333063	66 IX	48

		Platanus acerifolia								
51.	Grab pospolity Carpinus betulus	8	102	2	pl. Tadeusza Kościuszki	N 51°50' 50" E 16°34' 32"	X 445105 Y 333060	67 IX	49	
52.	Lipa species Tilia europaea	17	160	2	pl. Tadeusza Kościuszki	N 51°50' 51" E 16°34' 33"	X 445121 Y 333075	68 IX	50	
53.	Lipa species Tilia europaea	23	271	2	pl. Tadeusza Kościuszki	N 51°50' 51" E 16°34' 34"	X 445117 Y 333086	70 IX	51	
54.	Grab pospolity Carpinus betulus	16	149	2	pl. Tadeusza Kościuszki	N 51°50' 50" E 16°34' 34"	X 445105 Y 333087	71 IX	52	
55.	Klon jesionolistny Acer negundo	9	165	2	pl. Tadeusza Kościuszki	N 51°50' 50" E 16°34' 34"	X 445098 Y 333088	72 IX	53	
56.	Lipa species Tilia europaea	16	139	2	pl. Tadeusza Kościuszki	N 51°50' 50" E 16°34' 34"	X 445098 Y 333097	73 IX	54	
57.	Lipa species Tilia europaea	17	167	2	pl. Tadeusza Kościuszki	N 51°50' 50" E 16°34' 34"	X 445113 Y 333097	75 IX	55	
58.	Klon zwyczajny Acer platanoides	18	189	2	pl. Tadeusza Kościuszki	N 51°50' 50" E 16°34' 35"	X 445101 Y 333107	76 IX	56	
59.	Lipa species Tilia europaea	27	257	2	pl. Tadeusza Kościuszki	N 51°50' 50" E 16°34' 35"	X 445100 Y 333114	77 IX	57	
60.	Klon zwyczajny Acer platanoides	16	138	2	pl. Tadeusza Kościuszki	N 51°50' 50" E 16°34' 35"	X 445092 Y 333116	80 IX	58	
61.	Klon zwyczajny Acer platanoides	16	149	2	pl. Tadeusza Kościuszki	N 51°50' 50" E 16°34' 35"	X 445083 Y 333115	82 IX	59	
62.	Klon zwyczajny Acer platanoides	14	134	2	pl. Tadeusza Kościuszki	N 51°50' 49" E 16°34' 35"	X 445070 Y 333109	84 IX	60	
63.	Klon zwyczajny Acer platanoides	13	87	2	pl. Tadeusza Kościuszki	N 51°50' 49" E 16°34' 35"	X 445067 Y 333105	85 IX	61	
64.	Klon zwyczajny Acer platanoides	18	166	2	pl. Tadeusza Kościuszki	N 51°50' 49" E 16°34' 34"	X 445062 Y 333102	87 IX	62	
65.	Klon zwyczajny Acer platanoides	15	215	2	pl. Tadeusza Kościuszki	N 51°50' 49" E 16°34' 33"	X 445058 Y 333078	89 IX	63	
66.	Klon zwyczajny Acer platanoides	21	162	2	pl. Tadeusza Kościuszki	N 51°50' 49" E 16°34' 33"	X 445054 Y 333069	91 IX	64	
67.	Kasztanowiec biały Aesculus hippocastaneum	15	219	2	pl. Tadeusza Kościuszki	N 51°50' 48" E 16°34' 32"	X 445052 Y 333059	92 IX	65	
68.	Lipa species Tilia europea	13	236	2	pl. Tadeusza Kościuszki	N 51°50' 48" E 16°34' 32"	X 445050 Y 333050	93 IX	66	
69.	Grab pospolity Carpinus betulus	9	90	2	pl. Tadeusza Kościuszki	N 51°50' 48" E 16°34' 32"	X 445052 Y 333059	94 IX	67	
70.	Grab pospolity Carpinus betulus	12	140	2	pl. Tadeusza Kościuszki	N 51°50' 49" E 16°34' 32"	X 445063 Y 333052	95 IX	68	

71.	Grab pospolity Carpinus betulus	9	118	2	pl. Tadeusza Kościuszki	N 51°50' 49" E 16°34' 32"	X 445075 Y 333054	96 IX	69
72.	Grab pospolity Carpinus betulus	14	167	2	pl. Tadeusza Kościuszki	N 51°50' 50" E 16°34' 32"	X 445085 Y 333056	97 IX	70
73.	Grab pospolity Carpinus betulus	11	164	2	pl. Tadeusza Kościuszki	N 51°50' 50" E 16°34' 32"	X 445097 Y 333059	98 IX	71
74.	Dąb szypułkowy Quercus robur	24	268	2	pl. Tadeusza Kościuszki	N 51°50' 48" E 16°34' 33"	X 445050 Y 333071	99 IX	72
75.	Dąb szypułkowy Quercus robur	25	323	2	pl. Tadeusza Kościuszki	N 51°50' 48" E 16°34' 33"	X 445038 Y 333067	112 X	73
76.	Kasztanowiec biały Aesculus hippocastaneum	17	253	2	pl. Tadeusza Kościuszki	N 51°50' 48" E 16°34' 33"	X 445036 Y 333070	113 X	74
77.	Wierzba biała Salix alba	18	320	2	pl. Tadeusza Kościuszki	N 51°50' 47" E 16°34' 33"	X 445019 Y 333064	115 X	75
78.	Grab pospolity Carpinus betulus	16	181	2	pl. Tadeusza Kościuszki	N 51°50' 47" E 16°34' 31"	X 445008 Y 333042	116 X	76
79.	Grab pospolity Carpinus betulus	10,5	126	2	pl. Tadeusza Kościuszki	N 51°50' 47" E 16°34' 32"	X 445020 Y 333044	117 X	77
80.	Grab pospolity Carpinus betulus	11	165	2	pl. Tadeusza Kościuszki	N 51°50' 48" E 16°34' 32"	X 445030 Y 333046	118 X	78
81.	Grab pospolity Carpinus betulus	12	132	2	pl. Tadeusza Kościuszki	N 51°50' 48" E 16°34' 32"	X 445040 Y 333048	119 X	79

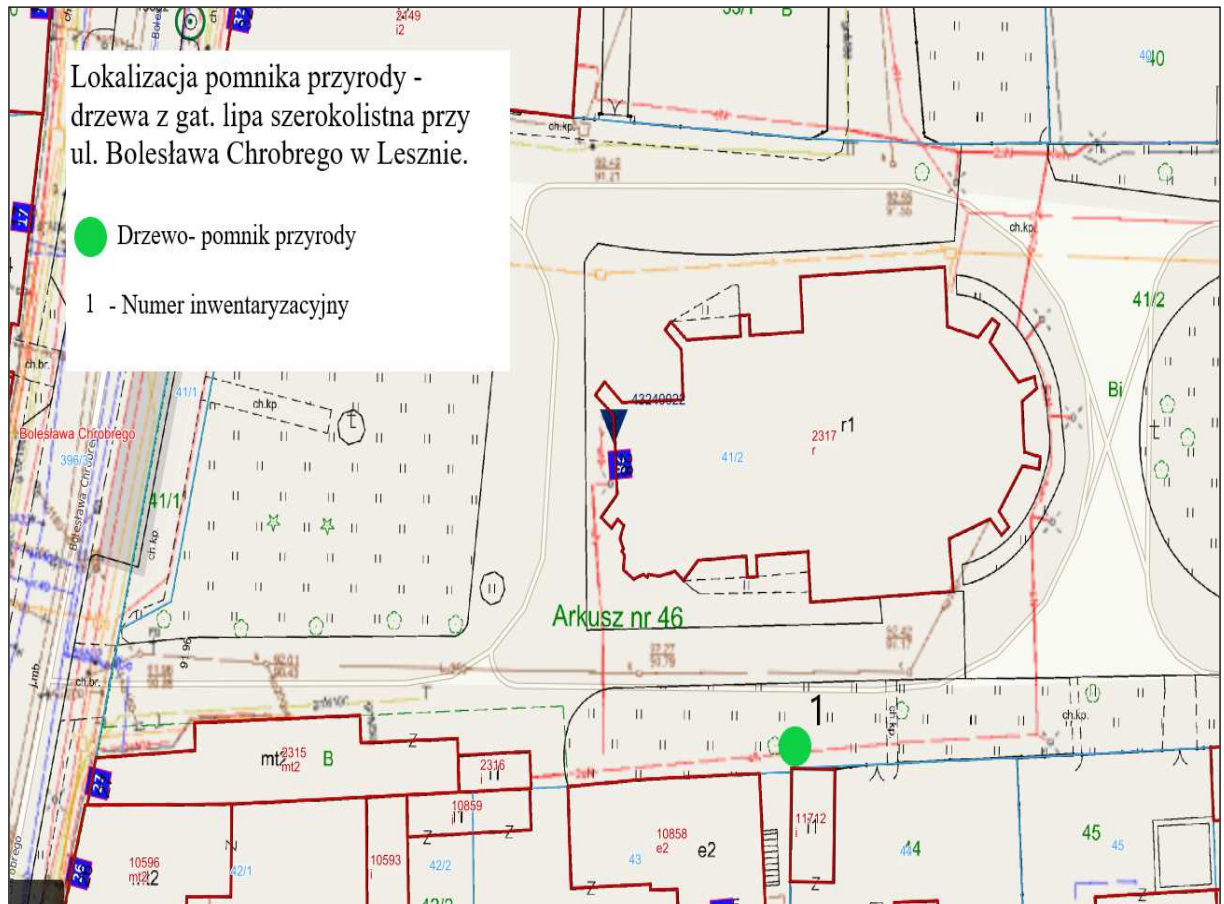
Załącznik nr 2 do uchwały Nr
Rady Miejskiej Leszna
z dnia2021 roku

Lokalizacja pomnika przyrody – drzewa z gat. dąb szypułkowy przy pl. Jana Metziga w Lesznie.



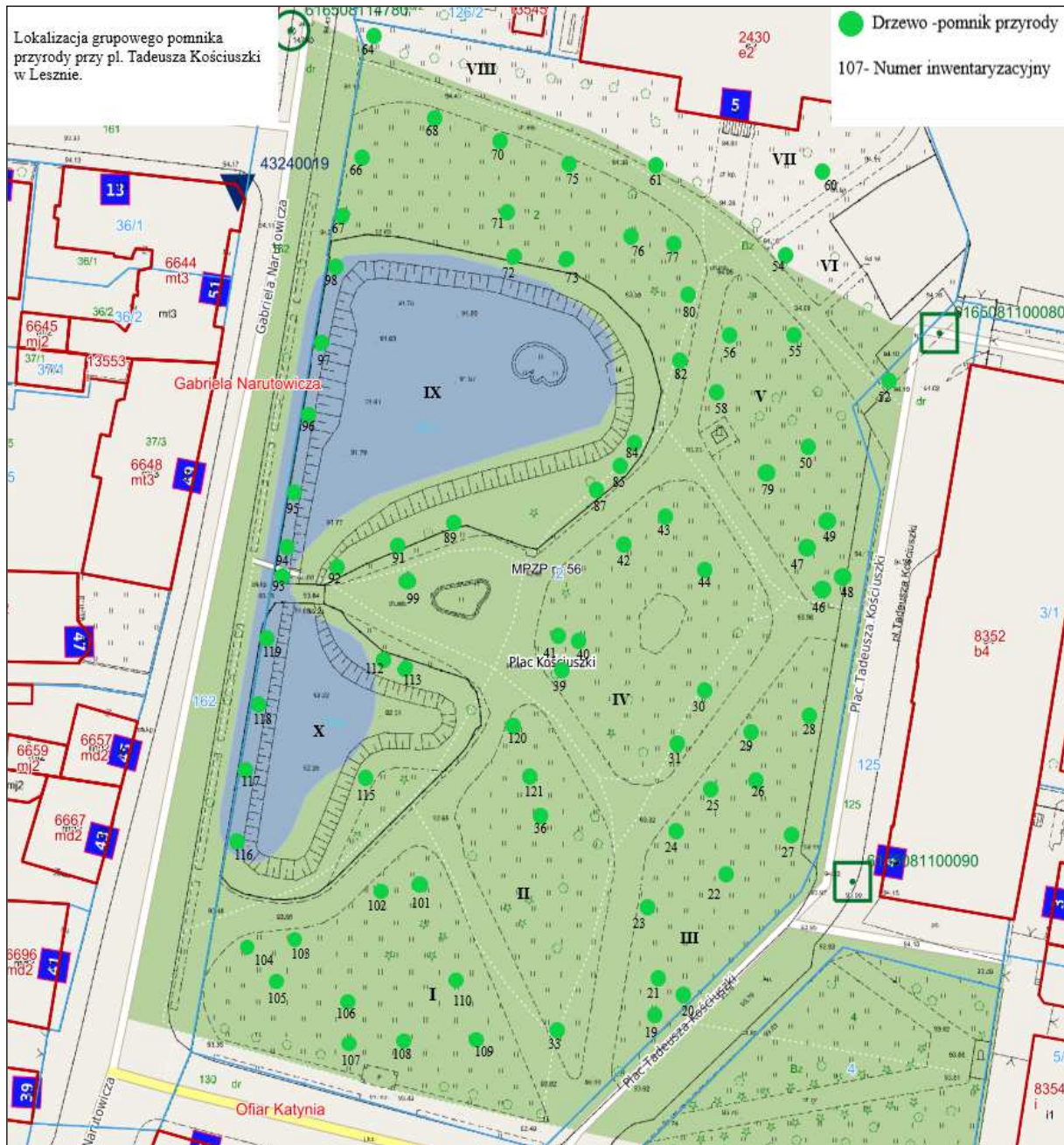
Załącznik nr 3 do uchwały Nr
Rady Miejskiej Leszna
z dnia2021 roku

Lokalizacja pomnika przyrody – drzewa z gat. lipa szerokolistna przy kościele pw. św. Jana Chrzciciela w Lesznie, przy ul. Bolesława Chrobrego w Lesznie.



Załącznik nr 4 do uchwały Nr
Rady Miejskiej Leszna
z dnia2021 roku

Lokalizacja pomnika przyrody – grupy drzew różnych gatunków przy pl. Tadeusza Kościuszki w Lesznie.



UZASADNIENIE

Do Uchwały Nr Rady Miejskiej Leszna z dnia 2021 roku w sprawie pomników przyrody.

Zgodnie z ustawą z dnia 23 stycznia 2009 r. o zmianie niektórych ustaw w związku ze zmianami w organizacji i podziale zadań administracji publicznej w województwie, zwanej ustawą kompetencyjną (Dz. U. z 2009 r. Nr 92 poz. 753 z późn. zm.), obowiązki w zakresie pomników przyrody zostały przekazane właściwym miejscowo radom gminy. Jednocześnie, w art. 35 ust. 1 ww. ustawy określono, że akty prawa miejscowego, w tym dotyczące pomników przyrody, wydane na podstawie wcześniejszych upoważnień zachowują swoją moc prawną do czasu wejścia w życie aktów prawa miejscowego, aktualizujących dane dot. danej formy ochrony przyrody.

W związku ze zmianami jakie wprowadziła ww. ustawa kompetencyjna, zachodzi konieczność podjęcia przez Radę Miejską Leszna niniejszej uchwały w sprawie pomników przyrody, która dostosowuje sytuację form ochrony przyrody występujących na terenie miasta Leszna do obecnego stanu prawnego, gdyż zostały one ustanowione rozporządzeniem nr 9/98 Wojewody Leszczyńskiego z dnia 8 grudnia 1998 roku w sprawie uznania za pomniki przyrody (poz. 19,126,453 w załączniku nr 1 ww. rozporządzenia). Powyższe rozporządzenie zostało ogłoszone w Dzienniku Urzędowym Województwa Leszczyńskiego z 1998 r. Nr 40 poz. 254 i ujęte w obwieszczeniu Wojewody Wielkopolskiego z dnia 24 marca 1999 roku w sprawie wykazu aktów prawa miejscowego obowiązujących na terenie Województwa Wielkopolskiego (Dz. Urz. Woj. Wlkp. z 1999 r. nr 14 poz. 246).

Z dniem wejścia w życie niniejszej uchwały, ww. rozporządzenie traci moc w części obejmującej pomniki przyrody wymienione w § 1 niniejszej uchwały. Niniejsza uchwała staje się tym samym obowiązującym aktem prawa miejscowego normującym funkcjonowanie lokalnych form ochrony przyrody.

Podstawę prawną do podjęcia niniejszej uchwały stanowi przepis art. 44 ust. 1 ustawy z dnia 16 kwietnia 2004 roku o ochronie przyrody (t.j. Dz. U. z 2021 r. poz. 1098) organem właściwym do ustanowienia lub zniesienia pomnika przyrody jest rada gminy. Uchwała rady gminy określa m. in. nazwę pomnika, jego położenie, sprawującego nadzór, cele ochrony, a także zakazy właściwe dla obiektu wybrane spośród wymienionych w art. 45 ust. 1 ww. ustawy o ochronie przyrody. Projekt uchwały dotyczącej ustanowienia lub zniesienia określonej formy ochrony przyrody wymaga w myśl art. 44 ust. 3a ww. ustawy o ochronie przyrody uzgodnienia z właściwym regionalnym dyrektorem ochrony środowiska. Projekt niniejszej uchwały został uzgodniony z Regionalnym Dyrektorem Ochrony Środowiska w Poznaniu postanowieniem z dnia 27 września 2021 r. o sygn. WST.623.41.2021.AM.1.

Zmieniające się na przestrzeni lat prawo w zakresie ochrony przyrody zobowiązało do aktualizacji prawa miejscowego w sprawie pomników przyrody. W ramach tego zobowiązania, niniejszą uchwałą nadaje się nazwy poszczególnym pomnikom przyrody oraz uaktualnia się dane w tym, reguluje się liczbę drzew wchodzących w skład pomnika przyrody, wymienionego w § 1 ust. 1 pkt 3, ze 117 drzew na 79 drzew oraz pomnika przyrody, wymienionego w § 1 ust. 1 pkt 2 z 3 drzew na 1 drzewo, czego powodem są ubytki powstałe na przestrzeni lat.

Mając na uwadze ww. przepisy prawa oraz rekomendacje Generalnego Dyrektora Ochrony Środowiska w sprawie redagowania uchwał rad gmin dotyczących pomników przyrody, stanowisk dokumentacyjnych, użytków ekologicznych oraz zespołów przyrodniczo-krajobrazowych z 2018 roku, Rada Miejska Leszna podejmuje niniejszą uchwałę, która aktualizuje prawo miejscowe i uwzględnia obecny stan ilościowy poszczególnych pomników przyrody.

Opracował:

Wydział Ochrony Środowiska