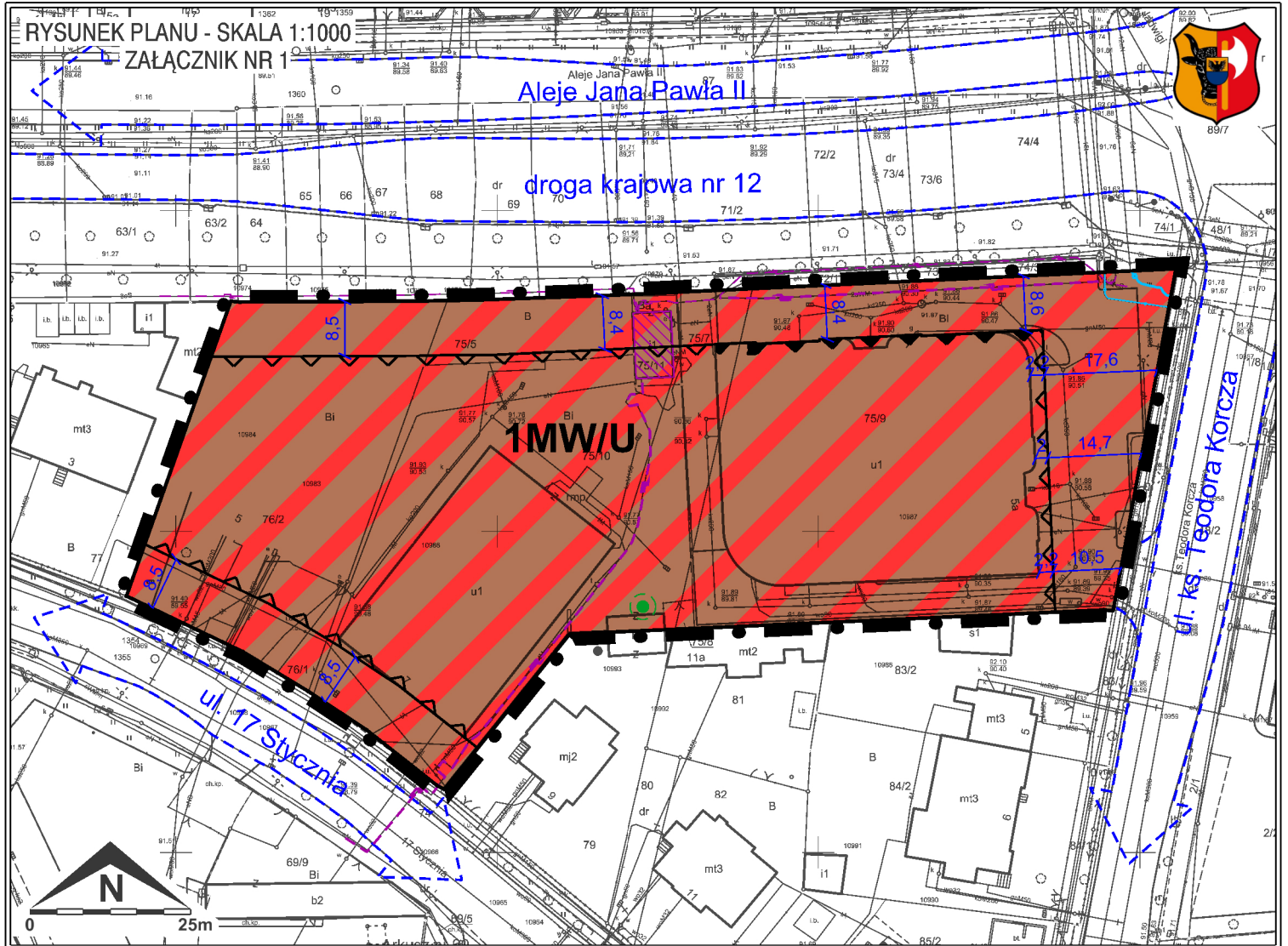


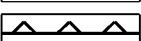




MIJSCOWY PLAN ZAGOSPODAROWANIA PRZESTRZENNEGO W REJONIE ALEI JANA PAWŁA II, ULIC: KS. TEODORA KORCZA I 17 STYCZANIA W LESZNE









ZALĄCZNIK NR 1 DO UCHWAŁY NR/..... RADY MIEJSKIEJ LESZNA Z DNIA R. (DZ. URZ. WOJ. WIELKOPOLSKIEGO POZ. Z DNIA R.)



OZNACZENIA OBOWIĄZUJĄCE PLANU

-  granica obszaru objętego planem miejscowym
-  linia rozgraniczająca tereny o różnym przeznaczeniu lub różnych zasadach zagospodarowania
-  nieprzekraczalna linia zabudowy
-  obowiązująca linia zabudowy
-  teren zabudowy mieszkaniowej wielorodzinnej lub usługowej

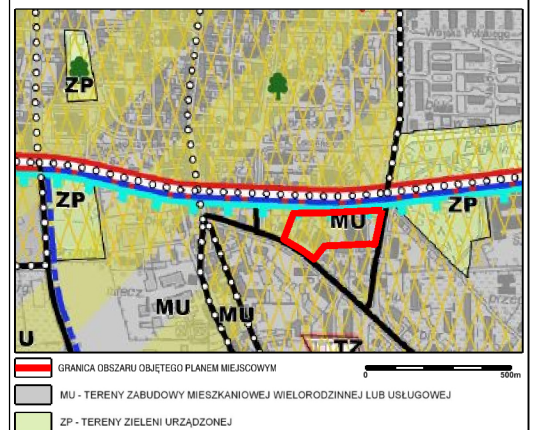
OZNACZENIA INFORMACYJNE

-  kierunek powiązania komunikacyjnego
-  elektroenergetyczne linie kablowe wysokiego napięcia
-  elektroenergetyczne linie kablowe średniego napięcia
-  istniejąca magistrala wodociągowa o średnicy DN 500
-  istniejący rurociąg wodociągowy o średnicy DN 110
-  wymiar charakterystycznej odległości
-  istniejąca stacja transformatorowa
-  istniejące drzewo

Uwaga - obszar planu znajduje się w całości w granicach:

1. Założenia urbanistycznego miasta Leszna, wpisanego do rejestru zabytków decyzją nr rej. 975/A z 20.08.1985 r.
2. Strefy "W" ochrony archeologicznej nawarstwień kulturowych i osadniczych na obszarze historycznego zespołu budowlanego i układu urbanistycznego miasta Leszna
3. Strefy ochrony pośredniej ujęcia wody Zaborowo

WYRYS ZE STUDIUM UWARUNKOWAŃ I KIERUNKÓW
ZAGOSPODAROWANIA PRZESTRZENNEGO LESZNA
PRZYJĘTEGO UCHWAŁĄ NR XLVII/646/2018 RADY MIEJSKIEJ
LESZNA Z DNIA 26 KWIEŹNIA 2018 R.



PODKŁAD:
Licencja nr GD.6642.918.2019_3063_P

PRZEWODNICĄCY
RADY MIEJSKIEJ LESZNA

Tomasz Malepszy