

Załącznik
do Uchwały Rady Miejskiej Leszna
nr XIX/249/ 2016
z dnia 10 marca 2016 roku

**PLAN UTWARDZANIA ULIC
O NAWIERZCHNIACH
GRUNTOWYCH W LESZNE
NA LATA 2016-2025**

Opracował:
Miejski Zarząd Dróg i Inwestycji

Według stanu na dzień 30 września 2015 roku, w oparciu o założoną mapę numeryczną ewidencji dróg i obiektów mostowych, w mieście Lesznie jest obecnie 215,5 km dróg publicznych na które składają się 13,5 km dróg krajowych, 6,4 km dróg wojewódzkich, 45,6 km dróg powiatowych i 150 km dróg gminnych. Wszystkie te drogi tworzą sieć wzajemnie powiązanych ze sobą 426 ulic. Wszystkie ulice wchodzące w skład dróg krajowych, wojewódzkich i powiatowych, a jest ich razem 78, posiadają nawierzchnie utwardzone. Z pośród dróg gminnych nawierzchnie utwardzone posiada natomiast 202 ulice o łącznej długości 95 km. Pozostałe 146 ulic o łącznej długości 54 km posiada jeszcze nawierzchnię gruntową. W załączniku nr 1 wyspecyfikowano wszystkie ulice o nawierzchni gruntowej. W zestawieniu tym nie uwzględniono utwardzenia ulic tzw. korą asfaltową, która z założenia jest nawierzchnią tymczasową.

Jeszcze w 1994 roku samorząd miasta Leszna podjął decyzję o konieczności rozpoczęcia budowy nawierzchni na drogach nieutwardzonych z uwagi na wieloletnie zaniedbania w tym zakresie w szczególności do ulic powstałych przed 1990 rokiem. Dla zapewnienia prawidłowej realizacji tych robót oraz zarządzania całą drogową infrastrukturą powołano jednocześnie w strukturach Urzędu Miasta Leszna Miejski Zarząd Dróg. W okresie od 1996r do 2005r. utwardzonej nawierzchni doczekało się 61 ulic o łącznej długości 23,05 km, w okresie 2006-2010 kolejnych 52 o łącznej długości 18,04 km, a w latach 2011-2015 kolejnych 9 ulic o łącznej długości 1,99 km. Wykaz tych ulic stanowi załącznik nr 2. Ponadto w latach 2011-2015 utwardzono tzw. korą asfaltową 66 ulic o nawierzchni gruntowej o łącznej długości 17 km. Wykaz utwardzonych ulic korą asfaltową stanowi załącznik nr 3.

W tych samych okresach czasowych budowano dodatkowo nawierzchnie na ulicach o nawierzchni gruntowej na nowych osiedlach przy wsparciu finansowym mieszkańców w ramach Komitetów Inicjatyw Gospodarczych. W okresie od 1996r do 2005r. wybudowano nawierzchnię utwardzoną na 17 ulicach o łącznej długości 3,22 km, w okresie 2006-2010 kolejnych 10 o łącznej długości 2,80 km a w latach 2011-2015 kolejnych 8 ulic o łącznej długości 1,26 km. Wykaz tych ulic stanowi załącznik nr 4.

Budowa nawierzchni w w/w okresach czasowych odbywała się w oparciu o specjalnie w tym celu opracowane plany. Ostatnim obowiązującym był uchwalony przez Radę Miejską Uchwałą nr XLVII/580/2010 z dnia 4 listopada 2010r. „Plan utwardzania ulic o nawierzchni gruntowej w Lesznie na lata 2011-2015”. W załączniku nr 5 pokazano sprawozdanie z jego realizacji.

Obecnie w mieście Lesznie mamy jeszcze 147 ulic które posiadają nawierzchnie gruntową, a ich łączna długość wynosi 54,55 km. Tak duża ilość tych ulic jest wynikiem powstawania nowych obszarów pod budownictwo mieszkaniowe na podstawie ustaleń miejscowych planów zagospodarowania przestrzennego. Poniżej przedstawiamy udział ilościowy i procentowy tych ulic w poszczególnych dzielnicach

Nieutwardzone ulice w poszczególnych dzielnicach w %

- na Zatorze przypada	14,82	km, co stanowi	27,17%
- na Zaborowo przypada	10,07	km, co stanowi	18,46%
- na Gronowo przypada	13,66	km, co stanowi	25,04%
- na Pozostały obszar	15,99	km, co stanowi	29,32%
	<u>54,55</u>		

Przystępując do opracowania niniejszego planu postanowiono, że ze względu na niewielki stopień realizacji planu utwardzania nawierzchni gruntowych na lata 2011-2015 obecny plan będzie kontynuacją nie zrealizowanej części tego planu. Biorąc również pod uwagę fakt iż każdego roku będzie można przeznaczyć w budżecie miasta Leszna na utwardzanie nawierzchni gruntowych kwotę na poziomie 1-3 mln zł realizację planu przewiduje się na 10 lat. W planie tym miasto zostało podzielone na następujące porównywalne obszary:

1. **Obszar nr 1 – Zatorze północ** , położony pomiędzy ulicami Spółdzielcza , Styki , Grottgera i Okrzei oraz rejon ulic Kossaka , Orłowskiego , i Siemiradzkiego
2. **Obszar nr 2 – Zatorze centrum** , położony pomiędzy ulicami Święciechowska , Kilińskiego , Spółdzielcza , Okrzei i Podkowińskiego oraz rejon ulic zawartych pomiędzy ulicą Wolińską i Święciechowską
3. **Obszar nr 3 – Zaborowo wschód** , obejmujący część dzielnicy Zaborowo położoną po wschodniej stronie ulic 1-go Maja i Górowskiej
4. **Obszar nr 4 – Zaborowo zachód** , obejmujący część dzielnicy Zaborowo położoną po zachodniej stronie ulic 1-go Maja i Górowskiej
5. **Obszar nr 5 – Gronowo wschód** , położony po wschodniej stronie ulicy Poznańskiej
6. **Obszar nr 6 – Gronowo zachód** , położony po zachodniej stronie ulicy Poznańskiej
7. **Obszar nr 7 – Pozostałe rejony miasta** , obejmujący swym zasięgiem największą część miasta po wschodniej stronie linii kolejowej Poznań-Wrocław , pomiędzy tą linią a Al. Konstytucji 3-go Maja i ulicą Okrężną

W poniższych tabelach, wyszczególniono dla każdego z tych obszarów ulice o nawierzchniach nieutwardzonych powstałych przed 1990 rokiem, ich długości, powierzchnię oraz szacunkowy koszt budowy, a na załączonych mapach pokazano je kolorem czerwonym.

Założenia tego planu powodują, że jego pełna realizacja kończy praktycznie budowę nawierzchni utwardzonych na ulicach o nawierzchni gruntowej powstałych przed 1990 r. Ponieważ wszystkie ulice które weszły do planu są ulicami o tym samym znaczeniu komunikacyjnym, a więc są ulicami dojazdowymi do posesji i posiadają pełne uzbrojenie, tak więc o kolejności utwardzania w poszczególnych obszarach decydującym kryterium będzie połączenie danej ulicy z ulicą która już posiada nawierzchnię utwardzoną. Oczywiście, tak jak w latach ubiegłych, w części z nich wymianie będzie podlegać infrastruktura przede wszystkim wodno-kanalizacyjna. Miejski Zarząd Dróg i Inwestycji na bieżąco koordynuje te prace z Miejskim Przedsiębiorstwem Wodociągów i Kanalizacji.

Reasumując w latach 2016-2025 planuje się wybudować nowe nawierzchnie na 57 ulicach o łącznej długości 13,44 km . Koszt tego zadania oszacowano na ok. 21,65 mln zł . Na ulicach tych jednocześnie przy budowie nowych nawierzchni zostanie zmodernizowane lub wybudowane nowe oświetlenie uliczne.

Przedstawiony plan nie obejmuje :

1. Ulic, które posiadają już nawierzchnie utwardzone, ale wymagające przebudowy lub modernizacji,
2. Rozbudowy układu komunikacyjnego miasta o ważne z punktu widzenia rozwoju miasta nowe ciągi komunikacyjne,
3. Budowy nawierzchni na ulicach gruntowych w ramach Komitetów Inicjatyw Gospodarczych z udziałem finansowym mieszkańców,
4. Utwardzania nawierzchni korą asfaltową.

Wszystkie w/w zadania należy prowadzić jednocześnie z utwardzaniem ulic o nawierzchniach gruntowych objętych niniejszym opracowaniem , z uwzględnieniem odpowiednich proporcji i potrzeb w tym zakresie .

Opracował :

Miejski Zarząd Dróg
i Inwestycji

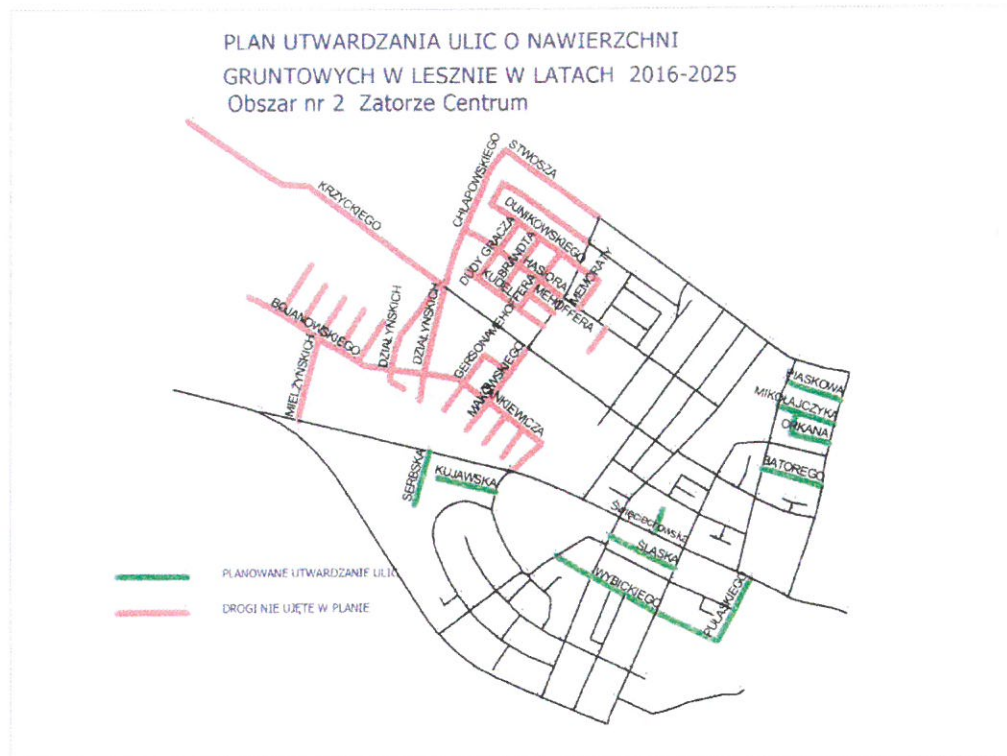
PLAN UTWARDZANIA ULIC O NAWIERZCHNI
GRUNTOWYCH W LESZNIE W LATACH 2016-2025

Obszar nr 1 Zatorze Północ



Ulice nieutwardzone ujęte w planie na lata 2016-2025

Rejon	Lp	ulice	rok powstania ulicy	liczba mieszkańców	długość całej ulicy [m]	powierzchnia ulicy	szacunkowy koszt budowy	Uwagi
1 ZATORZE PÓLNOĆ	1	Falata	1979	26	153	1 550	279 000	
	2	Grottgera	1960	105	100	1 100	198 000	
	3	Kopernika	1965	38	570	3 470	624 600	
	4	Lutosławskiego	1965	0	100	400	72 000	
	5	Malczewskiego	1979	27	435	4 350	783 000	nawierzchnia z kory asfaltowej
	6	Tetmajera	1979	27	67	590	106 200	
	7	Wyczółkowskiego	1979	41	186	1 380	248 400	
razem				264	1 611		2 311 200	



Rejon	Lp.	ulice	rok powstania ulicy	liczba mieszkańców	długość całej ulicy [m]	powierzchnia ulicy	szacunkowy koszt budowy	Uwagi
2 ZATORZE CENTRUM	8	Batorego	1965	61	179	1 333	239 940	stara nawierzchnia z kory asfaltowej
	9	Kujawska	1968	34	170	1 503	270 540	stara nawierzchnia z kory asfaltowej
	10	Mikołajczyka	1965	47	170	550	99 000	stara nawierzchnia z kory asfaltowej
	11	Orkana	1968	17	178	1 360	244 800	stara nawierzchnia z kory asfaltowej
	12	Piaskowa	1965	70	164	830	149 400	stara nawierzchnia z kory asfaltowej
	13	Pułaskiego	1965	25	203	1 722	309 960	stara nawierzchnia z kory asfaltowej
	14	Serbska	1965	21	160	550	99 000	
	15	Śląska	1968	18	205	1 583	284 940	stara nawierzchnia z kory asfaltowej
	16	Święciechowska	1945	514	73	1 010	181 800	
17	Wybickiego	1969	103	520	4 323	778 140	stara nawierzchnia z kory asfaltowej	
razem				910	2 022		2 657 520	

PLAN UTWARDZANIA ULIC O NAWIERZCHNI
GRUNTOWYCH W LESZNIE W LATACH 2016-2025
Obszar nr 3 Zaborowo Wschód

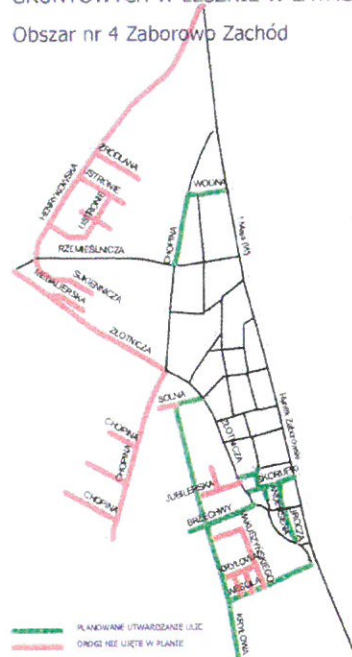


Ulice nieutwardzone ujęte w planie na lata 2016-2025

Rejon	Lp	ulice	rok powstania ulicy	liczba mieszkańców	długość całej ulicy [m]	powierzchnia ulicy	szacunkowy koszt budowy	Uwagi	
3	ZABOROWO WSCHÓD	18	Borówkowa	1977	45	113	960	172 800	
		19	Brzozowa	1977	29	72	600	108 000	
		20	Jagodowa	1977	50	115	980	176 400	
		21	Jarzębinowa	1977	31	72	600	108 000	
		22	Kalinowa	1977	10	73	600	108 000	
		23	Modrzewiowa	1979	100	200	2 100	378 000	
		24	Paprocia	1977	36	73	870	156 600	
		25	Poziomkowa	1977	35	115	1 000	180 000	
		26	Świerkowa	1977	30	45	540	97 200	
		27	Topolowa	1977	0	76	750	135 000	
		28	Wiewiórkowa	1977	34	115	950	171 000	stara nawierzchnia z kory asfaltowej
				razem	400	1 069	1 791 000		

PLAN UTWARDZANIA ULIC O NAWIERZCHNI
GRUNTOWYCH W LESZNI W LATACH 2016-2025

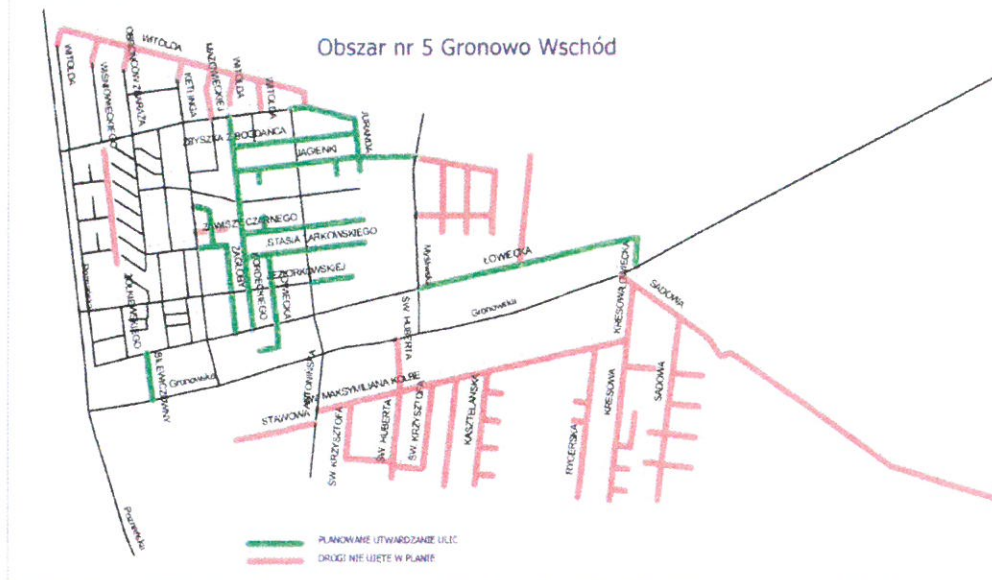
Obszar nr 4 Zaborowo Zachód



Ulice nieutwardzone ujęte w planie na lata 2016-2025

Rejon	Lp	ulice	rok powstania ulicy	liczba mieszkańców	długość całej ulicy [m]	powierzchnia ulicy	szacunkowy koszt budowy	Uwagi
4 ZABOROWO ZACHÓD	29	Andersena	1977	61	151	1 000	180 000	nawierzchnia z kory asfaltowej
	30	Brzechwy	1977	0	215	1 700	306 000	nawierzchnia z kory asfaltowej
	31	Chopina	1977	116	240	3 000	540 000	
	32	Kryłowa	1977	148	732	7 500	1 350 000	nawierzchnia z kory asfaltowej
	33	Skorupki	1977	21	155	1 100	198 000	nawierzchnia z kory asfaltowej
	34	Urocza	1977	33	210	1 550	279 000	nawierzchnia z kory asfaltowej
	35	Wesoła	1977	17	288	2 700	486 000	nawierzchnia z kory asfaltowej
	36	Wodna	1977	0	120	1 100	198 000	nawierzchnia z kory asfaltowej
				396	2 111		3 537 000	

PLAN UTWARDZANIA ULIC O NAWIERZCHNI
GRUNTOWYCH W LESZNIE W LATACH 2016-2025



Ulice nieutwardzone ujęte w planie na lata 2016-2025

Rejon	Lp	ulice	rok powstania ulicy	liczba mieszkańców	długość całej ulicy [m]	powierzchnia ulicy	szacunkowy koszt budowy	Uwagi	
5	GRONOWO WSCHÓD	37	Jagienki (od Wł. Jagielly do Myśliwskiej)	1977	83	323	3 876	697 680	
		38	Kordeckiego	1977	42	610	5 950	1 071 000	
		39	Łowiecka (od ul. Myśliwskiej do granicy miasta)	1977	460	820	8 000	1 440 000	
		40	Skrzetuskiego (od ul. Kmicica do ul. Zagłoby)	1977	27	236	1 500	270 000	
		41	Tarkowskiego	1977	46	420	4 720	849 600	
		42	Zagłoby	1977	33	253	2 100	378 000	
		43	Zawiszy Czarnego (od Kmicica do Jagielly oraz rącznik)	1977	34	300	3 250	585 000	
		44	Zbyszka z Bogdańca	1977	56	350	3 850	693 000	
		45	Juranda (od Wł. Jagielly do Jagienki wraz z ślepym sięgaczem)	1984	42	315	3 780	680 400	
				823	3 627		6 664 680		

PLAN UTWARDZANIA ULIC O NAWIERZCHNI
GRUNTOWYCH W LESZNIE W LATACH 2016-2025



Ulice nieutwardzone ujęte w planie na lata 2016-2025

Rejon	Lp	ulice	rok powstania ulicy	liczba mieszkańców	długość całej ulicy [m]	powierzchnia ulicy	szacunkowy koszt budowy	Uwagi
6	46	Ludowa	1977	13	522	3 850	693 000	
	47	Jesienna	1977	139	180	1 800	324 000	stara nawierzchnia z kory asfaltowej
	48	Łącznik pomiędzy ulicą Miodowa i Wiosenną			180	1 800	324 000	
	49	Miodowa	1977	19	180	1 800	324 000	
	50	Wiosenna	1977	52	180	1 800	324 000	stara nawierzchnia z kory asfaltowej
				223	1 242		1 989 000	



Ulice nieutwardzone ujęte w planie na lata 2016-2025

Rejon	Lp	ulice	rok powstania ulicy	liczba mieszkańców	długość całej ulicy [m]	powierzchnia ulicy	szacunkowy koszt budowy	Uwagi	
7	POZOSTALE	51	Kanałowa	1965	34	265	2 400	432 000	
		52	Karwowskich	1965	7	130	1 750	315 000	
		53	Kręta	1965	10	130	800	144 000	
		54	Raczyńskiego	1945	27	227	2 010	361 800	
		55	Sienkiewicza (dokończenie)	1965	519	110	1 300	234 000	
		56	Strumykowa	1965	7	300	2 100	378 000	stara nawierzchnia z kory asfaltowej
		57	Tama Kolejowa	1965	84	591	4 650	837 000	
				688	1 753		2 701 800		

wartość szacunkowa razem 21 652 200

km 13,44

57 ulic

plan na 2016-2025

załącznik nr 1 Wykaz ulic o nawierzchni gruntowej stan na 30-09-2015

lp	Nazwa ulicy	długość	uwagi
1	17 PUŁKU UŁANÓW	510	od WKU do garaży
2	ANDERSENA	151	od Bajkowej do Tkackiej
3	ANTONIŃSKA	748	od torów do Mickiewicza
4	AUSTRIACKA	51	od Maltańskiej do lasu
5	BATOREGO	179	cała
6	BILEWICZOWNY	133	cała
7	BOJANOWSKIEGO	1 270	cała
8	BOROWA	360	cała
9	BOROWIKOWA	124	cała
10	BORÓWKOWA	113	cała
11	BRATA ALBERTA	300	cała
12	BRZECHWY	215	cała
13	BRZozowa	72	cała
14	BUDOWLANYCH	674	cała
15	CHABROWA	320	cała
16	CHŁAPOWSKIEGO	570	cała
17	CHOINKOWA	444	Od Borowej do Grzybowej i od Kurkowej do lasu
18	CHOPINA	1 430	od Złotniczej w kier.płn.; od Ruszczyńskiego do 1 Maja
19	DĄBRÓWKI	35	cała
20	DĘBOWA	279	cała
21	DUNIKOWSKIEGO	379	cała
22	DZIAŁYŃSKICH	421	cała
23	ENERGETYKÓW	437	cała
24	FAŁATA	153	cała
25	FREDRY	268	cała
26	GAJOWA	481	cała
27	GARAŻOWA	162	cała
28	GERSONA	188	cała
29	GRANICZNA	932	cała
30	GRECKA	250	cała
31	GROTTGERA	119	od Styki do Eurocomfortu
32	GRYCZANA	200	cała
33	HASIORA	340	cała
34	HENRYKOWSKA	2 640	cała
35	IGLASTA	179	cała
36	IRLANDZKA	1 528	utwardzone 3 sięgacze
37	JAGIENKI	363	Od Wł. Jagiełły do Myśliwskiej
38	JAGODOWA	115	cała
39	JARZĘBINOWA	72	cała
40	JAWOROWA	360	cała
41	JESIENNA	375	cała
42	JEZIORKOWSKIEJ	95	cała
43	JĘCZMIENNA	205	cała
44	JUBILERSKA	220	cała
45	JURANDA	340	od Jagiełły do Juranda - sięgacz
46	KALINOWA	73	cała
47	KAMERUŃSKA	800	cała

załącznik nr 1 Wykaz ulic o nawierzchni gruntowej stan na 30-09-2015

lp	Nazwa ulicy	długość	uwagi
48	KANAŁOWA	265	cała
49	KARPIŃSKIEGO	77	cała
50	KARWOWSKICH	130	cała
51	KASZTELAŃSKA	320	cała
52	KOPERNIKA	570	cała
53	KORDECKIEGO	610	cała
54	KRASZEWSKIEGO	130	cała
55	KRESOWA	620	cała
56	KRĘTA	130	cała
57	KRUCZKOWSKIEGO	255	cała
58	KRYŁOWA	1 135	cała
59	KRZYCKIEGO	880	od Chłapowskiego do granicy miasta
60	KUDELI	270	cała
61	KUJAWSKA	170	cała
62	KURKOWA	950	cała
63	Kustronia	240	cała
64	LESZCZYNOWA	235	cała
65	LNIANA	195	cała
66	LUDOWA	520	cała
67	LUTOSŁAWSKIEGO	100	od Kopernika do Dembińskiego
68	ŁĄKOWA	555	cała
69	ŁOWIECKA	1 160	od Mysliwskiej do Gronowskiej
70	ŁUBINOWA	270	cała
71	MAKOWSKIEGO	193	cała
72	MAKUSZYŃSKIEGO	300	cała
73	MALCZEWSKIEGO	323	cała
74	MAZOWIECKIEJ	150	cała
75	MEDALIERSKA	118	cała
76	MEHOFFERA	200	cała
77	MEMORATY	164	cała
78	MIELŻYŃSKICH	245	cała
79	MIERNICZA	925	cała
80	MIKOŁAJCZYKA	170	cała
81	MIŁA	550	cała
82	MIODOWA	113	cała
83	MODRZEWIOWA	200	cała
84	OBROŃCÓW ZBARAŻA	155	od posesji 14 do Witolda
85	OCHOCZA	83	sięgacz
86	ORKANA	178	cała
87	PANKIEWICZA	910	cała
88	PAPROCIA	73	cała
89	PIASKOWA	164	cała
90	POWSTAŃCÓW ŚLĄSKICH	100	cała
91	POZIOMKOWA	115	cała
92	PROJEKTANTÓW	210	cała
93	PRZEJEZDNA	390	cała
94	PSZENICZNA	390	cała

załącznik nr 1 Wykaz ulic o nawierzchni gruntowej stan na 30-09-2015

lp	Nazwa ulicy	długość	uwagi
95	PUŁASKIEGO	203	cała
96	RACZYŃSKIEGO	225	cała
97	RYCERSKA	432	cała
98	RYDZOWA	340	od Borowej do Grzybowej i od Kurkowej do lasu
99	RZEPAKOWA	200	cała
100	SADOWA	1 309	cała
101	SERBSKA	160	cała
102	SIENKIEWICZA	110	koniec sięgacza wzdłuż Jednostki Wojskowej
103	SIEWNA	745	cała
104	SKORUPKI	155	cała
105	SKRZETUSKIEGO	321	sięgacze na wschód od Kmicica
106	SŁONECZNIKOWA	650	cała
107	SOLSKIEGO	198	od Archiwum Państwowego do Cypryjskiej
108	STANISŁAWSKIEGO	113	cała
109	STASIA TARKOWSKIEGO	348	cała
110	STAWOWA	233	cała
111	STRUMYKOWA	300	cała
112	STWOSZA	330	cała
113	SUKIENNICZA	204	cała
114	SZPUNARÓW	130	cała
115	Duńska	125	od Szweckiej do stacji Trafo
116	SZYSZKOWA	490	cała
117	ŚLĄSKA	205	cała
118	ŚW. HUBERTA	400	cała
119	ŚW. KRZYSZTOFA	630	cała
120	ŚW. MAKSYMILIANA KOLBE	1 000	cała
121	ŚWIERKOWA	40	od Paprociej do Wrzosowej
122	Tama Kolejowa	600	od Obrońców Lwowa do sięgacz za Kanałową
123	TOPOŁOWA	160	cała
124	UROCZA	210	cała
125	USTRONIE	550	cała
126	WESOŁA	440	cała
127	WIERZBOWA	155	4 sięgacze
128	WIEWIÓRKOWA	115	od Spacerowej do Sosnowej
129	WILLOWA	220	cała
130	WIOSENNA	340	cała
131	WIŚNIOWIECKIEGO	190	do posesji 14 do Witolda
132	WITOLDA	637	wzdłuż torów
133	WODNA	120	cała
134	WYBICKIEGO	520	cała
135	WYCZÓŁKOWSKIEGO	186	cała
136	ZACHODNIA	570	cała
137	ZAGŁOBY	253	cała
138	ZAWISZY CZARNEGO	348	cała
139	ZBOŻOWA	273	cała
140	ZBYSZKA Z BOGDAŃCA	350	cała
141	ZIELNA	115	cała

załącznik nr 1 Wykaz ulic o nawierzchni gruntowej stan na 30-09-2015

lp	Nazwa ulicy	długość	uwagi
142	ŹRÓDLANA	734	cała
143	ŹNIWNA	745	cała
144	ŹÓŁKIEWSKIEGO	475	od Juranda do Jeziorkowskiej
145	ŹURAWINOWA	497	cała
146	ŻYTANIA	271	cała
		<u>54,55</u>	

WYKAZ
 ULIC UTWARDZONYCH W LATACH 1996-2005
 ULIC UTWARDZONYCH W LATACH 2006-2010
 ULIC UTWARDZONYCH W LATACH 2011-2015
 FINANSOWANYCH W CAŁOŚCI PRZEZ URZĄD MIASTA LESZNA

LP	NAZWA ULICY	DŁUGOŚĆ	UWAGI
ZATORZE			
ULICE UTWARDZONE W LATACH 1996-2005			
1	CZARNIECKIEGO	380	
2	DEMBIŃSKIEGO	560	
3	FINDERA	667	
4	GIERYMSKIEGO	294	
5	GÓRECKIEGO	612	
6	GROTTGERA	250	ODC. OD UL. OKRZEI DO UL. DEMBIŃSKIEGO
7	JANICKIEGO	410	
8	KASZUBSKA	200	
9	KRZYCKIEGO	519	
10	LECHICKA	1067	
11	ŁUŻYCKA	560	
12	MISNIENSKA	733	
13	OBOTRYCKA	360	
14	OKRZEI	860	ODC. OD UL. MONIUSZKI DO UL. GROTTGERA
15	PIASTOWSKA	530	
16	PODGÓRNA	168	ODC. OD UL. WIEJSKIEJ DO UL. DOŻYNKOWEJ
17	PODKOWIŃSKIEGO	480	
18	REYMONTA	150	
19	SCHAEFERA	115	
20	SPÓŁDZIELCZA	817	ODC. OD UL. STYKI DO UL. WILKOWICKIEJ
21	SZYMANOWSKIEGO	680	
22	ŚW FRANCISZKA Z ASYZU	600	
23	TUWIMA	150	
24	WIEJSKA	340	
25	WYSPIAŃSKIEGO	400	
26	WYSZYŃSKIEGO	100	ODC. OD UL. PIASTOWSKIEJ DO UL. ŚW FRANCISZKA Z ASYZU
RAZEM		12,00	km
ULICE UTWARDZONE W LATACH 2006-2010			
1	Broniewskiego	316	
2	Chełmońskiego	532	
3	Drzymały	815	
4	Dubois	116	
5	Działkowa	591	
6	Grochowiaka	542	
7	Grottgera	400	od ul. Dembińskiego do ul. Styki
8	Kołataja	191	
9	Kossaka	290	
10	Krzyckiego	296	od Makowskiego do Chłapowskiego
11	Lutosławskiego	255	
12	Łanowa	1025	
13	Moniuszki	553	
14	Ochocza	225	od Szybowników do Łanowej
15	Olszewskiego	672	
16	Orłowskiego	105	od Kossaka do Gierymskiego
17	Orzeszkowej	187	
18	Podgóra	239	(od ul. Wiejskiej do ul. Ochoczej)
19	Rolna	236	
20	Skłodowskiej-Curie	655	
21	Spółdzielcza	65	
22	Styki	365	
23	Szczepanowskiego	67	siegacz
24	Traugutta	313	
25	Zeleńskiego	160	od Wyszyńskiego do Wyspiańskiego
RAZEM		9,21	
ULICE UTWARDZONE W LATACH 2011-2015			
1	Kraszewskiego	121	
2	Kruczkowskiego	235	
3	Iwazkiewiczza	145	
4	Orłowskiego	275	Od Gierymskiego do końca ulicy
5	Siemiradzkiego	98	
6	Stanisławskiego	94	
7	Tetmajera	59	
RAZEM		1,03	

ZABOROWO

ULICE UTWARDZONE W LATACH 1996-2005

1	ANDERSENA	260	
2	CHOPINA	375	
3	DEMBOWSKIEGO	280	
4	MŁYŃSKA	350	
5	RUSZCZYŃSKIEGO	210	
6	SZEROKA	80	
7	SZEWSKA	110	
8	WAWRZYŃNIAKA	400	
9	ZŁOTNICZA	530	
RAZEM		2,60	

ULICE UTWARDZONE W LATACH 2006-2010

1	1 Maja	138	siegacz
2	Bajkowa	104	
3	Czarnoleska	974	
4	Nowa	312	
5	Okreżna	170	od 1 Maja do torów
6	Snycerska	214	
7	Solna	236	
8	Sosnowa	1035	
9	Spacerowa	1125	
10	Tkacka	200	
RAZEM		4,51	

ULICE UTWARDZONE W LATACH 2011-2015

1	Wrzosowa	110	
2	Świerkowa	270	
RAZEM		0,38	

GRONOWO

ULICE UTWARDZONE W LATACH 1996-2005

1	CHOCIMSKA	166	
2	HUSARSKA	130	
3	JAGIEŁŁY	700	
4	JEZIORKOWSKIEJ	590	
5	JURANDA	900	
6	KMICICA	200	
7	ŁOWIECKA	620	
8	NOWOWIEJSKIEGO	120	
9	ROCHA KOWALSKIEGO	320	
10	SKRZETUSKIEGO	140	
RAZEM		3,89	

ULICE UTWARDZONE W LATACH 2006-2010

1	Antonińska	356	od Gronowskiej do torów
2	Chocimska	325	od nr 42 do ul. Łowieckiej
3	Jana Kazimierza	320	od ul. Jagiełły do ul. Kmicica
4	Łowiecka	331	od ul. Chocimskiej do ul. Kmicica
5	Zółkowskiego	66	od Łowieckiej do Drohojewskiej
RAZEM		1,40	

ULICE UTWARDZONE W LATACH 2011-2015

1	Jana Kazimierza	149	od Kmicica do Wołodyjowskiego
2	Jagienki	170	Od A. Kordeckiego do Jana Kazimierza
3	Juranda	90	Od Juranda do Zbyszka z Bogdańca
RAZEM		0,41	

POZOSTAŁE**ULICE UTWARDZONE W LATACH 1996-2005**

1	ARTYLERYJSKA	184	
2	BELGIJSKA	100	ODC. OD UL. ESTKOWSKIEGO DO UL. DUŃSKIEJ
3	DOLNA	170	
4	FRANCUSKA	541	ODC. OD UL. UNII EUROPEJSKIEJ DO UL. SZWEDZKIEJ
5	HOLENDRSKA	200	
6	HUBALA	128	
7	OSTROROGA	520	ODC. OD UL. STUDZIENNEJ DO SM BUDOWLANI
8	PANCERNYCH	180	
9	PODMIEJSKA	210	
10	PRZECIWLOTNIKÓW	204	
11	REJTANA	480	
12	SAPERSKA	340	ODC. OD UL. STRZELECKIEJ DO UL. PANCERNYCH
13	SOBIESKIEGO	230	
14	ŚWIDERSKIEGO	210	
15	UNII EUROPEJSKIEJ	560	
16	ZAMENHOFA	300	ODC. OD UL. OKRĘŻNEJ DO UL. KIEPURY
RAZEM		4,56	

ULICE UTWARDZONE W LATACH 2006-2010

1	Austriacka	212	od Estkowskiego do Maltańskiej
2	Chociszewskiego	210	od Obrońców Lwowa do posesji nr 31
3	Holenderska	100	wzdłuż garaży
4	Kosynierów	203	
5	Portugalska	327	
6	Rejtana	265	od Lesna Osada do Rejtana posesji 100
7	Saperska	338	od ul. Artyleryjskiej do ul. Okrężnej
8	Skryta	220	
9	Spokojna	150	
10	Śniadeckich	524	
11	Wiatraczna	145	
12	Zołnierska	223	
RAZEM		2,92	

ULICE UTWARDZONE W LATACH 2011-2015

1	Górna	79	
2	Podmiejska	96	
RAZEM		0,18	

RAZEM WSZYSTKIE 43,07**RAZEM WSZYSTKIE DZIELNICE** 23,04
ULICE UTWARDZONE W LATACH 1996-2005**RAZEM WSZYSTKIE DZIELNICE** 18,03
ULICE UTWARDZONE W LATACH 2006-2010**RAZEM WSZYSTKIE DZIELNICE** 1,99
ULICE UTWARDZONE W LATACH 2011-2015

WYKAZ ULIC UTWARDZONYCH KORĄ ASFALTOWĄ W LATACH 2011-2015

LP	ul.	długość	wartość
1	1 Maja - objazd przy DINO	170	15 682,50 zł
2	Andersena	75	8 573,10 zł
3	Bojanowskiego	955	140 357,15 zł
4	Borowa	252	37 270,75 zł
5	Borowikowa	126	23 723,56 zł
6	Brata Alberta	285	34 126,05 zł
7	Brzechwy	140	14 585,34 zł
8	Budowlanych	210	46 468,17 zł
9	Choinkowa	225	30 117,78 zł
10	Dunikowskiego	250	27 213,75 zł
11	Działyńskich	322	49 194,77 zł
12	Fredry	266	52 475,71 zł
13	Garażowa odcinek od ul. Sułkowskiego do trylinki	176	42 068,55 zł
14	Gersona	204	35 941,63 zł
15	Graniczna	480	68 853,37 zł
16	Grecka	170	20 261,79 zł
17	Gryczana	191	23 511,76 zł
18	Hiszpańska	104	27 234,30 zł
19	Iglasta	160	26 417,45 zł
20	Irlandzka	363	56 420,72 zł
21	Jaworowa	320	32 498,57 zł
22	Jęczmienna	70	9 115,84 zł
23	Jubilerska	207	26 738,66 zł
24	Kolbego	921	91 515,69 zł
25	Kryłowa	372	58 391,18 zł
26	Krzyckiego	40	6 951,96 zł
27	Kudeli	102	12 075,53 zł
28	Kurkowa	115	16 736,00 zł
29	Kustronia	80	3 926,16 zł
30	Lniana	180	23 440,73 zł
31	Luksemburska	78	9 785,88 zł
32	łącznik Brata Alberta - Dunikowskiego	60	6 531,30 zł
33	łącznik Kolbego-Gronowska	138	11 457,45 zł
34	łącznik Rynek Zaborowski-Złotnicza	53	4 261,95 zł
35	Łubinowa	274	26 045,25 zł
36	Makowskiego	158	32 775,39 zł
37	Makuszyńskiego	291	32 743,58 zł
38	Malczewskiego	273	47 754,63 zł
39	Mehofera	283	36 138,75 zł
40	Mielżyńskich	235	42 884,90 zł
41	Ochocza - sięgacz	47	4 335,75 zł
42	Pankiewicza	602	106 944,32 zł
43	Pszeniczna	400	60 904,99 zł
44	Rataja	60	11 045,65 zł
45	Rycerska	700	42 757,88 zł
46	Rydzowa	298	56 426,74 zł

47	Rzepakowa	191	24 620,63 zł
48	Sadowa	1206	168 798,25 zł
49	Siewna	270	35 161,09 zł
50	sięgacze Sosnowej	130	11 677,37 zł
51	Skorupki	136	14 218,80 zł
52	Słonecznikowa	430	49 667,40 zł
53	Solskiego	87	12 199,14 zł
54	Szpunarów	130	18 828,23 zł
55	Szyszkowa	168	29 198,23 zł
56	św. Huberta	123	11 346,75 zł
57	św. Krzysztofa	170	17 250,75 zł
58	Uroczą	160	20 544,08 zł
59	Wesołą	275	38 186,89 zł
60	Witolda	49	8 859,69 zł
61	Wodna	112	12 453,75 zł
62	Zachodnia	487	54 822,33 zł
63	Zbożowa	260	40 436,87 zł
64	Żniwna	433	55 356,33 zł
65	Żurawinowa	465	71 486,06 zł
66	Żytnia	260	36 250,25 zł
Razem:		17023	2 326 045,78 zł

WYKAZ

ULIC UTWARDZONYCH W LATACH 1996-2005
 ULIC UTWARDZONYCH W LATACH 2006-2010
 ULIC UTWARDZONYCH W LATACH 2011-2015
 WSPÓLFINANSOWANYCH PRZEZ KOMITETY INICJATYW GOSPODARCZYCH

ULICE UTWARDZONE W LATACH 1996-2005			
LP	UL.	DŁUGOŚĆ	UWAGI
1	BELGUSKA	200	ODCINEK OD UL. DUŃSKIEJ DO UL. FRANCUSKIEJ
2	CHOCIMSKA	300	SIĘGACZE
3	DROCHOJOWSKIEJ	88	ODCINEK OD UL. CHOCIMSKIEJ DO UL. ZÓŁKIEWSKIEGO
4	DUŃSKA	370	
5	FRANCUSKA	567	ODCINEK WZDŁUŻ SM BELFER ORAZ SIĘGACZE
6	HOLENDERSKA	250	SIĘGACZE
7	HUBALA	110	ODCINEK OD UL. PRUSA DO UL. JACKOWSKIEGO
8	JANA KAZIMIERZA	150	ODCINEK OD UL. JAGIELŃY DO KOŃCA ULICY PO STRONIE WSCHODNIEJ
9	KORFANTEGO	30	ODCINEK WZDŁUŻ POSESJI
10	LITEWSKA	241	
11	NORWESKA	90	
12	JEDYNKA	113	ODCINEK WZDŁUŻ BUDYNKU 33-35
13	OS. OGRODY	134	ODCINEK WZDŁUŻ BUDYNKU 25-29
14	PODMIEJSKA	130	SIĘGACZE
15	ROCHA KOWALSKIEGO	160	SIĘGACZE
16	SZWEDZKA	200	
17	ZÓŁKIEWSKIEGO	83	ODCINEK OD UL. B. JEZIORKOWSKIEJ DO UL. DROCHOJOWSKIEJ
RAZEM		3,22	KM

ULICE UTWARDZONE W LATACH 2006-2010			
LP	UL.	DŁUGOŚĆ	UWAGI
1	CYPRYJSKA	576	
2	HOLENDERSKA	50	
3	IRLANDZKA	170	
4	LEŚNA OSADA	789	
5	LUKSEMBURSKA	110	
6	MALTANSKA	346	
7	OBRONCÓW ZBARAZA	203	
8	SOLSKIEGO	50	
9	WISNIOWIECKIEGO	306	
10	WITOLDA	203	
RAZEM		2,80	KM

ULICE UTWARDZONE W LATACH 2011-2015			
LP	UL.	DŁUGOŚĆ	UWAGI
1	Hiszpańska	330	
2	Choinkowa	120	
3	Rydzowa	140	
4	Ketlinga	250	
5	Okężna	145	
6	Akacjowa	120	
7	Kiepurzy	70	
8	Irlandzka sięgacz D-D'	88	
		1,26	

RAZEM WSZYSTKIE:
 27 ULIC O ŁĄCZNEJ DŁUGOŚCI 7,28

SPRAWOZDANIE

z realizacji „Planu utwardzania ulic o nawierzchniach gruntowych w Lesznie na lata 2011-2015”

Plan utwardzania ulic o nawierzchni gruntowych w Lesznie na lata 2011-2015 został uchwalony Uchwałą Rady Miejskiej Leszno nr XLVII/580/2010 z dnia 4 listopada 2010 roku. Według założeń tego planu utwardzeniu miało podlegać w tym okresie czasowym 69 ulic o łącznej długości 15,69 km. Realizacja tego planu została ograniczona ze względu na realizację przez Miasto Leszno dużych inwestycji drogowych z dofinansowaniem unijnym i koniecznością zapewnienia środków własnych na realizację tych zadań. Miasto Leszno w ramach tych działań dokonało gruntownej przebudowy ulic Okrężnej, Leśnej, 1-Maja i Górowskiej (ciąg DW nr 323) oraz Al. Konstytucji 3 Maja i Marszałka Józefa Piłsudskiego (DK nr 5) a także budowę ulicy Geodetów i przebudowę ulicy Usługowej (dojazd do strefy przemysłowej IDEA).

W załączniku nr 2 podano dla każdego obszaru oraz zbiorczo zestawienie realizacji budowy nowych na drogach o nawierzchni gruntowej w latach 1996-2005, 2006-2010 oraz 2011-2015. Jak z nich wynika w latach 2011-2015 nową nawierzchnie wybudowano na 9 ulicach o łącznej długości 1,99 km, a wartość tych robót wyniosła 2,81 mln zł.

W tym samym czasie wybudowano dodatkowo, przy aprobacie Rady Miejskiej Leszno, nowe nawierzchnie na 4 ulicach o długości łącznej 2,22 km za łączną kwotę 11,22 mln zł, a także przy wsparciu finansowym mieszkańców w ramach Komitetów Inicjatyw Gospodarczych na 8 ulicach lub ich odcinkach o długości łącznej 1,26 km za łączną kwotę 2,27 mln zł.

Reasumując w okresie 2011-2015 nowe nawierzchnie zostały wybudowane na 21 ulicach o łącznej długości 5,47 km, a wydatki na ten cel wyniosły 16,3 mln zł.

OBSZAR NR 1 : ZATORZE PÓLNOĆ

Lp.	OBSZAR / ULICE	ZALOŻENIA WG PLANU		FAKTYCZNA REALIZACJA		REALIZACJA W POSZCZEGÓLNYCH LATACH											
		dlugość m	wartość zł	dlugość m	wartość zł	2011		2012		2013		2014		2015			
1	ul. Orłowskię	247	444 600,00 zł	275	404 786,84 zł	275	404 786,84 zł	275	404 786,84 zł	0	0	0	0	0	0		
2	ul. Siemiradzkiego	165	198 000,00 zł	98	109 981,77 zł	98	109 981,77 zł	98	109 981,77 zł	0	0	0	0	0	0		
3	ul. Stanisławskiego	113	136 800,00 zł	59	66 213,52 zł	59	66 213,52 zł	59	66 213,52 zł	0	0	0	0	0	0		
4	ul. Tetmajera	67	106 200,00 zł	94	105 492,72 zł	94	105 492,72 zł	94	105 492,72 zł	0	0	0	0	0	0		
		592	885 600,00 zł	526	686 474,85 zł	526	686 474,85 zł	526	686 474,85 zł	0	0	0	0	0	0		

OBSZAR NR 2 : ZATORZE CENTRUM

Lp.	OBSZAR / ULICE	ZALOZENIA WG PLANU		FAKTYCZNA REALIZACJA		REALIZACJA W POSZCZEGÓLNYCH LATACH											
		dlugosc m	wartosc zl	dlugosc m	wartosc zl	2011		2012		2013		2014		2015			
						dlugosc m	wartosc zl	dlugosc m	wartosc zl	dlugosc m	wartosc zl	dlugosc m	wartosc zl	dlugosc m	wartosc zl		
1	ul. Iwaszkiewicza	165	315 900,00 zł	145	260 416,53 zł	145	260 416,53 zł										
2	ul. Kraszewskiego	130	205 380,00 zł	121	180 579,23 zł	121	180 579,23 zł										
3	ul. Kruczkowskiego	255	400 140,00 zł	235	351 102,87 zł	235	351 102,87 zł										
		550	921 420,00 zł	501	792 098,63 zł	501	792 098,63 zł	0	- zł	0	- zł	0	0	0	0	0	

OBSZAR NR 3 : ZABOROWO WSCHÓD

Lp.	OBSZAR / ULICE	ZALOZENIA WG PLANU		FAKTYCZNA REALIZACJA		REALIZACJA W POSZCZEGÓLNYCH LATACH										
		dlugosc m	wartosc zl	dlugosc m	wartosc zl	2011		2012		2013		2014		2015		
						dlugosc m	wartosc zl	dlugosc m	wartosc zl	dlugosc m	wartosc zl	dlugosc m	wartosc zl	dlugosc m	wartosc zl	dlugosc m
1	ul. Swierkowa	263	576 000,00 zł	270	321 860,92 zł										270	321 860,92 zł
2	ul. Wrzesowa	130	172 800,00 zł	110	162 223,27 zł	110	162 223,27 zł									
		393	748 800,00 zł	380	484 084,19 zł	110	162 223,27 zł	0	- zł	0	- zł	0	0,00 zł	270	321 861	

OBSZAR NR 4 : ZABOROWO ZACHÓD

Lp.	OBSZAR / ULICE	ZALOZENIA WG PLANU		FAKTYCZNA REALIZACJA		REALIZACJA W POSZCZEGÓLNYCH LATACH										
		dlugosc m	wartosc zl	dlugosc m	wartosc zl	2011		2012		2013		2014		2015		
						dlugosc m	wartosc zl	dlugosc m	wartosc zl	dlugosc m	wartosc zl	dlugosc m	wartosc zl	dlugosc m	wartosc zl	
1	Brak zrealizowanych utwardzen	0	- zł	0	- zł	0	- zł	0	- zł	0	- zł	0	0	0	0	0

OBSZAR NR 5 : GRONOWO WSCHÓD

Lp.	OBSZAR / ULICE	ZALOŻENIA WG PLANU		FAKTYCZNA REALIZACJA		REALIZACJA W POSZCZEGÓLNYCH LATACH									
		dlugość m	wartość zł	dlugość m	wartość zł	2011		2012		2013		2014		2015	
						dlugość m	wartość zł	dlugość m	wartość zł	dlugość m	wartość zł	dlugość m	wartość zł	dlugość m	wartość zł
1	Ul. Jagienki (od ul. A. Kościelickiego do Wł. Jagelby	356	729 000,00 zł	170	298 211,82 zł									170	298 211,82 zł
2	ul. Juana	339	738 000,00 zł	90	92 639,64 zł									90	92 639,64 zł
3	Ul. Jana Kazimierza	150	270 000,00 zł	149	234 115,68 zł										
		845	1 737 000,00 zł	409	624 967,14 zł	149	234 115,68 zł	0	- zł	0	- zł	0	0,00 zł	260	390 851,46 zł

OBSZAR NR 6 : GRONOWO ZACHÓD

Lp.	OBSZAR / ULICE	ZALOŻENIA WG PLANU		FAKTYCZNA REALIZACJA		REALIZACJA W POSZCZEGÓLNYCH LATACH									
		dlugość m	wartość zł	dlugość m	wartość zł	2011		2012		2013		2014		2015	
						dlugość m	wartość zł	dlugość m	wartość zł	dlugość m	wartość zł	dlugość m	wartość zł	dlugość m	wartość zł
1	Brak zrealizowanych utworzeń	0	- zł	0	- zł	0	- zł	0	- zł	0	- zł	0	0	0	0

OBSZAR NR 7 : **POZOSTAŁE**

Lp.	OBSZAR / ULICE	ZAŁOŻENIA WG PLANU		FAKTYCZNA REALIZACJA		REALIZACJA W POSZCZEGÓLNYCH LATACH											
		dlugosc m	wartosc zl	dlugosc m	wartosc zl	2011		2012		2013		2014		2015			
1	ul. Górna-Siępacz	100	126 000,00 zł	79	109 120,31 zł	79	109 120,31 zł										
2	ul. Podmiejska	100	95 400,00 zł	96	109 753,94 zł	96	109 753,94 zł										
		200	221 400,00 zł	175	218 874,25 zł	175	218 874,25 zł	0	- zł	0	- zł	0	0	0	0	0	- zł

ZBIORCZE ZESTAWIENIE

Lp.	OBSZAR / ULICE	ZAOŻENIA WG PLANU		FAKTYCZNA REALIZACJA		REALIZACJA W POSZCZEGÓLNYCH LATACH											
		dlugość m	wartość zł	dlugość m	wartość zł	2011		2012		2013		2014		2015			
						dlugość m	wartość zł	dlugość m	wartość zł	dlugość m	wartość zł	dlugość m	wartość zł	dlugość m	wartość zł		
1	Obszar nr 1 - ZATORZE PÓLNOC	2136	3 090 600,00 zł	526	686 474,85 zł	275	404 786,84 zł	251	281 688,01 zł	0	- zł	0	- zł	0	- zł		
2	Obszar nr 2 - ZATORZE CNTRUM	2572	3 578 940,00 zł	501	792 098,63 zł	501	792 098,63 zł	0	- zł	0	- zł	0	- zł	0	- zł		
4	Obszar nr 3 - ZABOROWO WSCHÓD	1417	2 442 600,00 zł	380	484 084,19 zł	110	162 223,27 zł	0	- zł	0	- zł	0	- zł	270	321 860,92 zł		
5	Obszar nr 4 - ZABOROWO ZACHÓD	2111	3 537 000,00 zł	0	0,00 zł	0	- zł	0	- zł	0	- zł	0	- zł	0	- zł		
6	Obszar nr 5 - GRONOWO WSCHÓD	4261	7 999 200,00 zł	409	624 967,14 zł	149	234 115,68 zł	0	- zł	0	- zł	0	- zł	260	390 851,46 zł		
7	Obszar nr 5 - GRONOWO ZACHÓD	1242	1 989 000,00 zł	0	0,00 zł	0	- zł	0	- zł	0	- zł	0	- zł	0	- zł		
8	Obszar nr 8 - POZOSTAŁE	1953	2 923 200,00 zł	175	218 874,25 zł	175	218 874,25 zł	0	- zł	0	- zł	0	- zł	0	- zł		
		15692	25 560 540,00 zł	1 991	2 806 499,06 zł	1 210	1 812 098,67 zł	251	281 688,01 zł	0	- zł	0	- zł	530	712 712,38 zł		

ULICE UTWARDZONE POZA PLANEM

Lp.	OBSZAR / ULICE	ZALOZENIA WG PLANU		FAKTYCZNA REALIZACJA		REALIZACJA W POSZCZEGÓLNYCH LATACH											
		dlugosc m	wartosc zl	dlugosc m	wartosc zl	2011		2012		2013		2014		2015			
1	ul. Rejlana etap II	0	-	200	325 980,32	200	325 980,32										
2	ul. Grzybowa	0	-	640	3 018 522,01	640	3 018 522,01										
3	ul. Grodziejow	0	-	899	5 057 421,31	899	5 057 421,31										
4	ul. Rzemieslnicza	0	-	504	2 815 317,98	504	2 815 317,98										
		0	0	2243	11 217 241,62	1739	8 401 923,64	0	-	0	-	504	2 815 317,98	0	-	-	

ULICE UTWARDZONE W RAMACH KIG-ów

Lp.	OBSZAR / ULICE	ZAŁOŻENIA WG PLANU		FAKTYCZNA REALIZACJA		REALIZACJA W POSZCZEGÓLNYCH LATACH											
		dlugość m	wartość zł	dlugość m	wartość zł	2011		2012		2013		2014		2015			
						dlugość m	wartość zł	dlugość m	wartość zł	dlugość m	wartość zł	dlugość m	wartość zł	dlugość m	wartość zł		
1	Hiszpańska	0	- zł	330	614 187,06 zł			330	614 187,06 zł								
3	Choińska	0	- zł	120	267 173,49 zł			120	267 173,49 zł								
4	Rydzowa	0	- zł	140	240 968,38 zł			140	240 968,38 zł								
2	Keltinga	0	- zł	250	467 355,24 zł					250	467 355,24 zł						
5	Okreżna	0	- zł	145	223 067,91 zł					145	223 067,91 zł						
6	Akacja	0	- zł	120	110 135,43 zł							120	110 135,43 zł				
7	Kiepur	0	- zł	70	145 929,13 zł							70	145 929,13 zł				
8	Irlandzka siegacz D-O'	0	- zł	88	197 229,62 zł							88	197 229,62 zł				
		0	- zł	1 263	2 266 046,26 zł			590	1 122 328,93 zł	395	690 423,15 zł	278	453 294,18 zł	0	- zł		