





PROJEKTOWANA LINIA ZASILAJĄCA

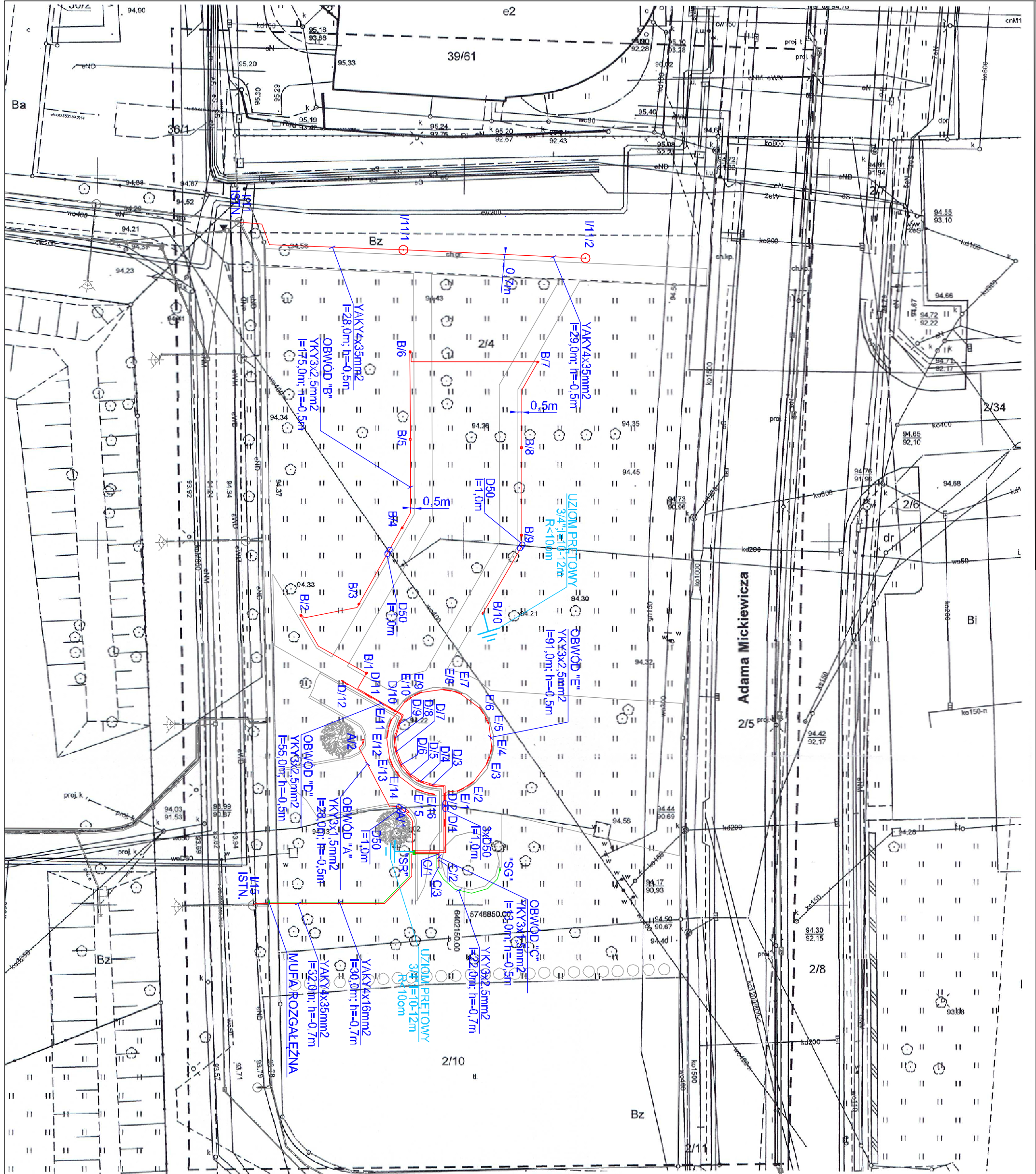
PROJEKTOWANA LINIA OŚWIETLENIOWA

WYKOPY WYKONYWAĆ KOPARKĄ Z ŁYŻKĄ 40cm. W MIEJSCACH ZAGĘSZCZENIA UZBROJENIA PODZIEMNEGO WYKONAC WYKOPY PROBE. OBWODY OŚWIETLENIOWE UKŁADAĆ KABLIEM YAKY4x35mm² DO OPRAW WYSOKICH, YKY3x2,5mm² DO OPRAW DOZIEMNYCH OŚWIETLENIA POMNIKA, SŁUPKÓW OŚWIETLENIA ŚCIEŻEK ORAZ YKY3x1,5mm² DO OPRAW DOZIEMNYCH OŚWIETLENIA MASZTÓW FLAGOWYCH I OPRAW OŚWIETLENIA DRZEW. OBWODY ZASILAJĄCE PROWADZIĆ KABLIEM YAKY3x16mm² OD MUŁY ROZGAŁĘŻNEJ W UL. JULIUSZA SŁOWACKIEGO DO SZAFKI ROZDZIELCZEJ "SR" ORAZ KABLIEM YKY3x2,5mm² OD SZAFKI "SR" DO SŁUPKA GNIAZDOWEGO "SG" KABELE PROWADZIĆ W ROWIE KABLOWYM NA GŁĘBOKOŚCI 0,5m LINIE OŚWIETLENIOWE I 0,7m LINIE ZASILAJĄCE. W MIEJSCACH SKRZYŻOWAŃ I ZBLIŻEŃ Z ISTNIEJĄCYM UZBROJENIEM PODZIEMNYM STOSOWAĆ RUŻY OCHRONNE KARBOWANE D50.

- D50 - RUŻA OSŁONOWA DO UKŁADANIA W ZIEMI. DWUŚCIENNA, KARBOWANA, KOŁORU NIEBIESKIEGO O ŚREDNICY 50mm
- OPRAWA OŚWIETLENIA PARKOWEGO TYPU LED Z ULICZNYM UKŁADEM OPTYCZNYM 25w 3200lm 4000K, ODLEW CIŚNIENIOWY ALUMINIOWY, KŁOSZ Z POLIWĘGLANU, MONTOWANA NA SŁUPIE WYSOKOŚCI 4,5m ALUMINIOWYM OKRĄGŁYM STOŻKOWYM ANODOWANYM NA KOLOR ZGODNY Z KOLEJEM OPRAWY W WYKONANIU Z WNEKĄ MOCOWANYM NA FUNDAMENCIE PREFABRYKOWANYM WYSOKOŚCI 0,9m
- A  OPRAWA OŚWIETLENIA ARCHYTEKTONICZNEGO WNEK PRZY DRZEWACH MONTOWANA NA MUŁRZE TYPU LED 11W GX53 4000K WYKONANA Z ALUMINIUM, IP44
- B  OPRAWA OŚWIETLENIA NISKIEGO ALEJEK SŁUPEK OŚWIETLENIOWY TYPU LED 11W E27 4000K WYKONANA Z STAL CORTEN, IP44
- C  OPRAWA DOZIEMNA OŚWIETLENIA MASZTÓW FLAGOWYCH TYPU LED 13W 4000K WĄSKOSTRUMIENIOWA 7,5st WYKONANA Z ALUMINIUM I STALI NIERDZEWNEJ
- D  OPRAWA DOZIEMNA OŚWIETLENIA POMNIKA LINIOWA TYPU LED 34W 3000K OPTYKA TYPU WS WYKONANA Z ALUMINIUM I STALI NIERDZEWNEJ CZĘŚĆ OPRAW ZE ZMIĘSIKOWYM STRUMIENIEM ŚWIELTNYM

SAMOCZYNNE WYŁĄCZANIE UKŁAD SIECI: TN-C

ZAKŁAD ELEKTROINSTALACYJNO-HANDLOWY						64-100 LESZNO, UL. FRANCUSKA 81	
"WIS"						TEL. 065 629-90-93	
PRACOWNIA PROJEKTOWA						TEL./KOM. 601-763-997	
Oświetlenie pomnika Armii Krajowej						e-mail: wis@wis.net.pl	
Obiekt							
Adres		ul. Juliusza Słowackiego 64-100 Leszno dz. nr ewid. 2/4, 7/5 obw. ewid. 0002 Leszno j. ewid. 306301, 1 Leszno					
Inwestor		Miejsko Leszno ul. Kazimierza Karasia 15 64-100 Leszno					
Treść rysunku		projekt zagospodarowania terenu - linie oświetleniowe i zasilające		Data	Skala	Nr. rysunku	
Branża		elektryczna		12.10.2018	1:500	E1	
Projektant		mgr inż. Jacek Krajewski		upr. 877/86/LG WKP/IE/5729/01 spec. inst.-inż.			
Asystent		mgr inż. Jacek Krajewski					
Sprawdzający		inż. Kazimierz Pawlicki		upr. 820/86/LG WKP/IE/3807/01 spec. inst.-inż.			



MAPA DO CELÓW PROJEKTOWYCH Skala 1:500

Województwo: wielkopolskie
Powiat: m. Leszno
Jednostka ewidencyjna: 306301 1 M. Leszno
Obręb ewidencyjny: 0002 Leszno
Układ współrzędnych prostokątnych płaskich: 2000/6
Godło mapy: 6. 165.08.19.2.2
Arkusz mapy: 18
Działka(i): 2/4
Nr zgł. ewid. GD.6640.357.2018
Stan na dzień: 23.04.2018
Mapa do celów projektowych została opracowana bez ustalenia służebności gruntowych.
Wyk.

BIURO USŁUG
GEODEZYJNO - KARTOGRAFICZNYCH
I REPRODUKCYJNYCH "KARTOMETR"
Jan Płócieniczak
56-200 Góra Słaska, ul. Piłsudskiego 8/3
tel. 65 544 44 44, tel. kom. 604 288 437
NIP 699-103-83-71 REGON 410298045

Jan Płócieniczak
Geodeta - upr. 12755
tel. 804 288 437

Poświadczam, że niniejszy dokument został opracowany w wyniku prac geodezyjnych i kartograficznych, których rezultaty zawiera operat techniczny wpisany do ewidencji materiałów państwowego zasobu geodezyjnego i kartograficznego

PREZYDENT MIASTA LESZNA
P.3063. 2018 345
(literał ewidencji państwowego zasobu geodezyjnego i kartograficznego)
2018-04-24
(data wpisania operatu technicznego do ewidencji materiałów zasobu)

Z up. PREZYDENTA MIASTA LESZNA
Kierownik
Ośrodka Dokumentacji
Geodezyjnej i Kartograficznej
(imię, nazwisko i podpis osoby reprezentującej organ)
Aleksander Rybicki