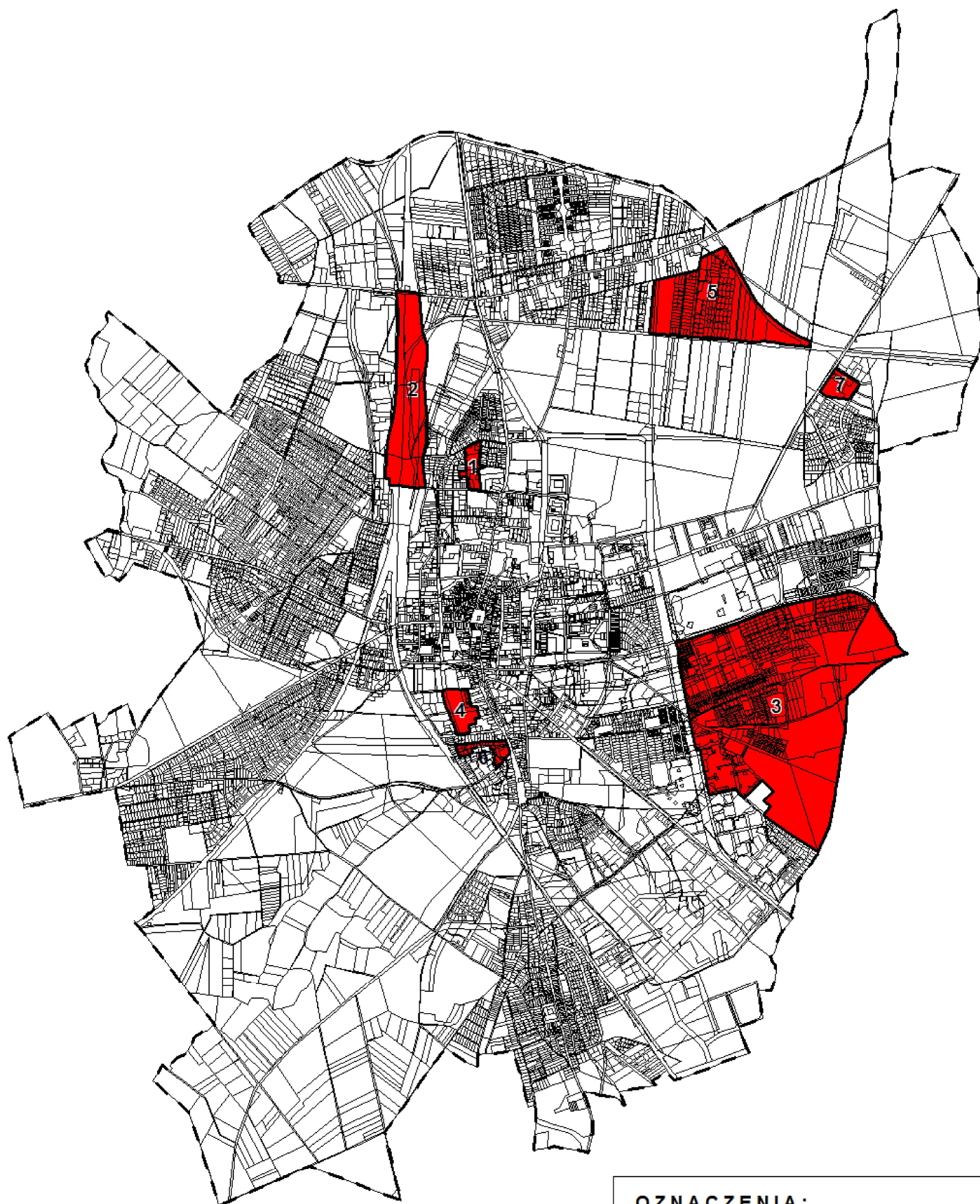





Załącznik nr 2. Rozkład przestrzenny sporządzanych projektów miejscowych planów zagospodarowania przestrzennego w Lesznie.



OZNACZENIA:

-  GRANICE ADMINISTRACYJNE MIASTA LESZNO
-  1 OBSZARY OBJĘTE SPORZĄDZANymi PROJEKTAMI MIEJSCOWYCH PLANÓW ZAGOSPODAROWANIA PRZESTRZENNEGO (Numer wg tabeli nr 6 w tekście)
-  DZIAŁKI EWIDENCYJNE

Stan na dzień 30 kwietnia 2018 r.