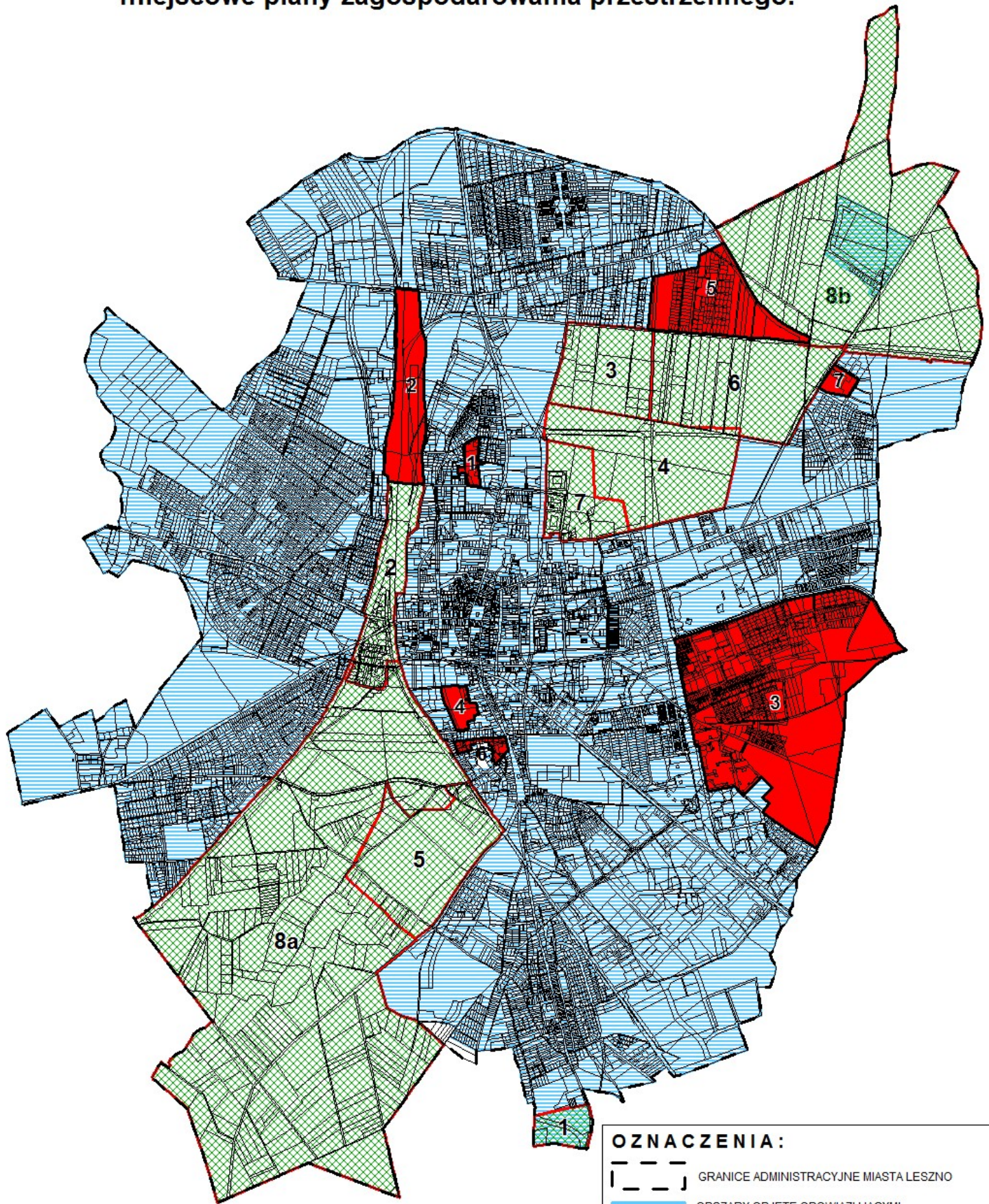







**Załącznik nr 4. Obowiązujące, sporządzane i proponowane do wywołania miejscowe plany zagospodarowania przestrzennego.**



**OZNACZENIA:**

-  GRANICE ADMINISTRACYJNE MIASTA LESZNO
-  OBSZARY OBJĘTE OBOWIĄZUJĄCYMI MIEJSCOWYMI PLANAMI ZAGOSPODAROWANIA PRZESTRZENNEGO (wg tabeli nr 1 w tekście)
-  OBSZARY OBJĘTE SPORZĄDZANYMI PROJEKTAMI MIEJSCOWYCH PLANÓW ZAGOSPODAROWANIA PRZESTRZENNEGO (Numer wg tabeli nr 6 w tekście)
-  OBSZARY PROPONOWANE DO OBJĘCIA PROJEKTAMI MIEJSCOWYCH PLANÓW ZAGOSPODAROWANIA PRZESTRZENNEGO (Numer wg tabeli nr 8 w tekście)
-  DZIAŁKI EWIDENCYJNE