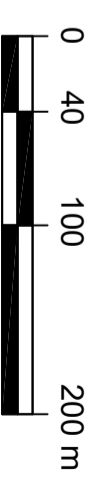


Konkurs na opracowanie koncepcji zagospodarowania zbiornika w Zaborowie na cele rekreacyjne

Załącznik B5.2. - Inwentaryzacja fotograficzna obszaru objętego konkursem - miejsca i kierunki wykonanych panoram i fotografii

skala 1:4000



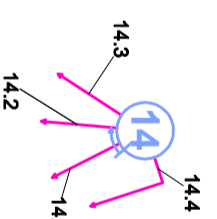
OZNACZENIA:



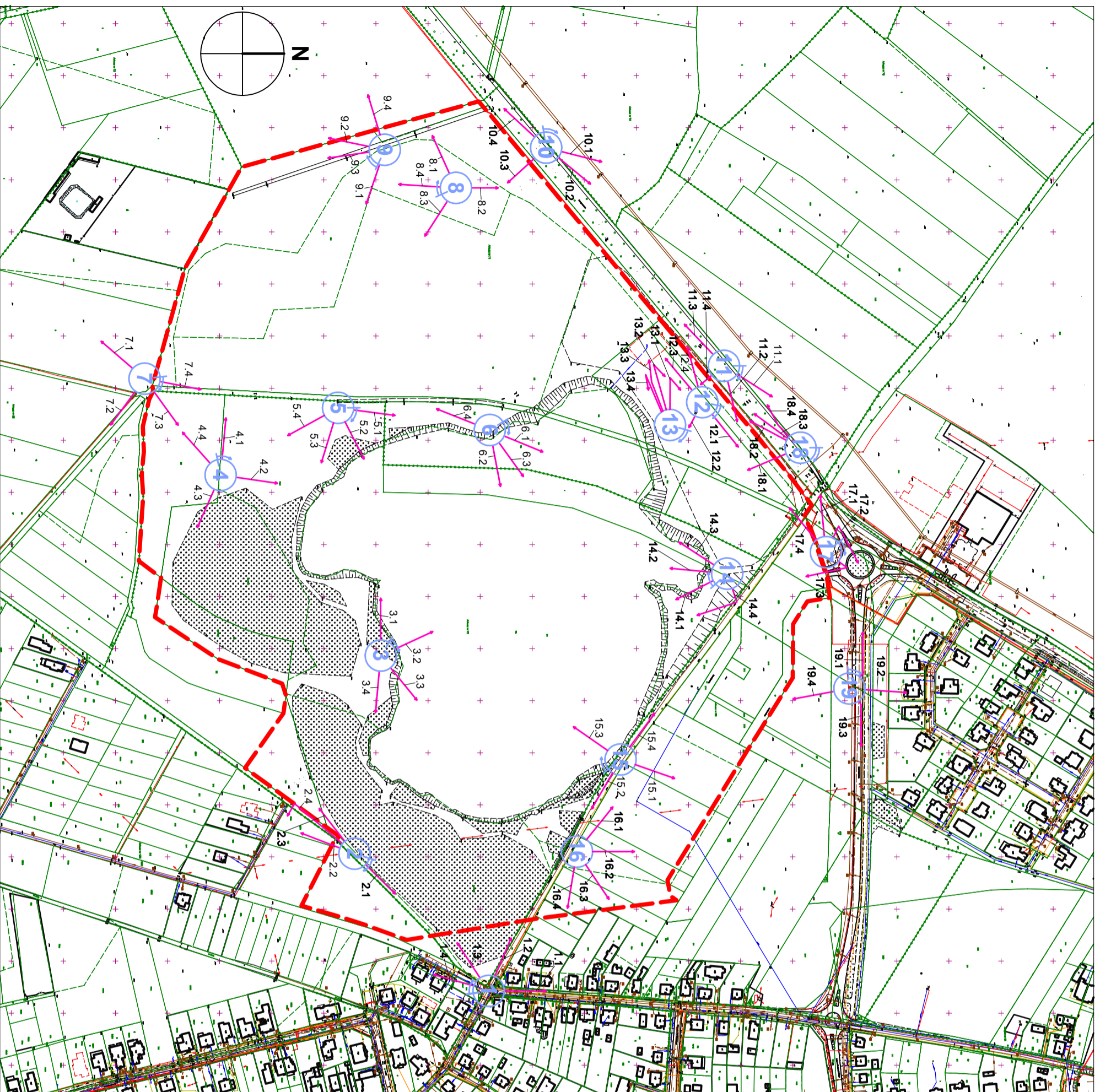
obszar objęty konkursem - granica opracowania



miejsca i kierunki wykonania panoram 360°



miejsca i kierunki wykonanych fotografii wraz z numerami



Wykonane fotografie i panoramy 360° wraz z numeracją zostały zamieszczone w załączniku B5.1. do Regulaminu Konkursu.