





- OBJAŚNIENIA:**


■ **0,3** - lokalizacja i głębokość pobranej próbki gruntu do badań chemicznych


 - lokalizacja pobranej próbki wzdłuż linii do badań chemicznych


*SRP- organoleptycznie stwierdzono zanieczyszczenie substancjami ropopochodnymi (zardwio substancje stałe jak i zapachowo)


*SRP- organoleptycznie stwierdzono zanieczyszczenie substancjami ropopochodnymi wyłącznie zapachowo

 - A- osady zalecane do usunięcia, kod: 17 01 01, 17 02 02, 17 02 03, 17 06 05, 20 03 01

 - A- osady obligatoryjnie wymagające usunięcia, kod: 17 05 03

 - A- osady propozycyjne do pozostawienia, kod: 17 05 04

 - A- osady nasypane

 - B- osady rodzime płaszczyste

INZYNIERIA
tel. 504 112 781; 600 365 617; 516 503 83
e-mail: praco@inzy.inzynieria-wielkopolska.pl
www.inzynieria-wielkopolska.pl

Temat:
Raport z badań środowiskowych
Określenie stężenia zanieczyszczenia gruntów i wody gruntowej w związku ze stwierdzonym występowaniem odpadów na terenie działek o nr ewid. gruntów 92/2, 92/3, 92/4, 92/10, 92/11, 92/12, 93/0 w m. Leszno

Opracował:
mgr inż. Paweł Dączy

Przekrojów geotechnicznych A-A

Opisano:
miej. inż. Paweł Dączy

Skala:
1:500/1:500

Data:
czerwiec 2016

Wzrost:
1,50/1,500